Svalbard - Grønland

1933

D 23 r

Svalbard
Grønland
D

CARL OLSEN
PAPIRHANDEL
VED BESTILLING OPGIVES NO.
№ 5998
TELEF. 23037 & 25732

Dagbok
på
Svalbard - Grønland -
ekspedisjonen
1933
I
Arny Hare

30/6 — 8/8

Valens Carrech
06yy00275

Juni

30/6 Fra Oslo med toget
til Stockholm kl. 1910.

Juli

1/7 Til Stockholm kl. 0700
Fra Stockholm " 1000

2/7 Til Bodø kl 0826
Fra Bodø " 0845
Til Narvik " 1800
Vært har vært varmt
og skønt hele tiden. Men
da vi hadd passert den
nordlige grense blev det over-
skyet og kl. 19 begynnt det
at blåse og regne.

3/7 kl. 0445 med bilferje fra Narvik. Stille vestlig kuling til Øyjord og regn.

Fra Øyjord med rutebil. På fjellet mellom Gratangen og Salangen stoppet vi og fyr benzin og blev stående 2-3 timer. Der var med bilen bl. a. en familiemann og hans datter. Han het Eugène Regard, Gouverneur honoraire du Crédit Foncier de France, 94, Bd Flandrin (XVIe). Desuten en japaner og 5 norske. Vi satte Øl fluet ~~hos en~~ på en fjellgård i vårbetten. Omsiden kom en melkebil som gav os endel bensin så vi kom ned til Sand i Salangen

Vi kom til Finsnes ved et-tiden
et par timer efterat kustgutten
var gått. Tok inn på Finsnes
Hotel. Telegraferte til Polarbjørn
om å anløpe Finsnes, men
den fikk ikke telegrammet.
Den passerte ved 23-tiden. På
Finsnes traf jeg Sars Sokolands,
generalsekretær Dietricksen og
Olga Bjørnen. Jeg var om kvelden
på en tilstelning på Ungdoms-
skolen, hvor de to først nevnte
holdt foredrag. Regn og vind.

4/7 Kl. 0400 fra kom gods-
kustbyrutens skib Nordland
som jeg reiste videre med til
Tromsø hvortil jeg ankom
kl. 1100 f. Polarbjørn lå ved
Brokaien. Sat Orvin og Kyde

Den var kommet kl. 3 samme
dag.

var også her. Ovrin hadde
gjort alle innkjøp, og alle for-
nødenheter var inneholdt med tollbåten;
vi satte derfor avgangen til kl.
18 00. Fremdeles så jeg at deks-
lastene var svare; på akterdekket
lå rekken av svak en
mengde bensinfat og på forskipet
til 1-2 meter over rekken tre-
last og også denne 2 svaer
motorbåter. Med den urolige
vær type vi nu hadde vilde vi
sikkerest komme til å miste
deklastene. Jeg bestemt derfor
skeete bort til D/S Ingeborg
tilhørende Kjøde i Bergen. Den
lå med kullskarna av kosel
kull fra Spitsbergen. Jeg
snakket med kapteinen og
sannsynlig tilgjøpsk tillatelse

Fordøy kl. 1 5/7. Lasten bestod bl. a. av: 30 bensin-fat, en motordrevn, tilgraf-fyr-vesenets motorbåt og en masse telast og stykkegods.

hos Kjøde til å ta med mell last på „Fugelø". I løpet av kvelden og natten blev all dekkslast overført til denne. Jeg spiste middag hos sykehuslege Dybevad-Halvorsen sammen med v. Krogh og sakfører Cosn. Halvorsen. Var der også om kvelden sammen med Krogh og direktør Siem og frue.

5/7 Kl 1030 gikk vi fra Tromsø. Kuling og regn.
Vi er flg. ombord
1) Skiheis mannskap
2) Fyr + radio-eksp. 15 mann
3) Grønlandseksp. 21 "
Dissé består av flg.

1) Fyr + radio - eksp.
Anders K. Orvin, leder
Æschée,

^ og meget overvann

^ca 30 n. mil av

Kl. 16 passerte vi Torvåg.
SW kuling og høi sjø. Stærk
slingring^. Fart 6 mil

6/7 Samme vær, kulingen
fra vest. 6 mils fart.
☆

7/7 Kl. 0800 passerer
Bjørndøya. Kulingen WNW.
Høi sjø stærk slingring

8/7 Passerer Sørkapp kl. 0600.
~~Kolsnesøen~~ Da jeg kom op kl
0800 så vi landet på begge
sider av Hornsund. Kulingen
hadde nu gått sig og sjøen
minket utover dagen. Alle
de sjøsyke dukket litt efter
litt frem. Ved 16 tiden skjul-
tes landet av tåke.

Vi gikk imidlertid vår kurs og ved 20-tiden klarnet det og var; vi var da midt i Isfjordmunnen. Vi stevet ind mot Kap Linné hvor vi ankret kl. 2045. Vi hadde nu brukt 78 timer fra Torsvåg og dermed gjort 6.1 mil.

Jeg gikk straks ilands sammen med Asebo, Oevrin o.a. for å se på landingsforholdene. Vi bestemte oss for å lansere posset like østenfor båken. Fjelts plass blev bestemt til å være ca. 50 m. S.f båken og X radiostasjonen ca 270 m. SØ.f båken. Båken var delvis ramlet ned; den ene støtten var falt ned og dermed 2 av båkens vegger.

Man tok straks fatt på lossningen. Folket blev delt i vakter à 6 timer. Vi brukte den ene dorgen, Michael Sars livbåt og en fangstbåt. Motoren i dorgen gikk straks istykker; det var alg-regulatoren som røk. Vi måtte derfor bruke Michael Sars livbåt som slepebåt.

Utover natten klarnet det og og det blev et herlig vær.

(Søndag)

9/7 ~~Arbei~~ Lossningen fortsatte med full kraft utover hele dagen. Ingen passerte oss om ~~4~~ timen. Jeg sendte et motorbåten for å høre om vi ikke kunnde få den

Lunde + Solheim begynte på optegnelsen av et kart i 1:5000 av fjell og radiost. omgivelser og Løt. Kjø begynte å sette og signaler og ta inn strandlinjen for et sjøkart i 1:10 000.

motordrivgen vår som vi hadde ombord den, ~~Kl 10 ~~ ~~sendte jeg et telegram~~ men han (styrmannen) vilde ikke stoppe. Kl. 10 telegraferte jeg til kapteinen og spurgte når det vilde passe ham at vi kom for å få ~~betalt vor~~ gaset vårt. Han svarte kl. 0700 mandag morgen. – Det var strålende vor utover dagen og arbeidet satte med liv og lyst. Vi satte sakene på land med båten av en 5–6 meter hår bunde og bar dem og dynne til hele tur var slutta.

10/8 Kl 0100 gikke vi til Advent Bay. Ørvin hadde satt og tilt og de andre

skulde bo i en midlertidig
barakke de sjøledes sammen.
Etter kjøl med to mann
blev igjen for å fortsette lodd-
ningen. Vi kom til Advent
Bay ved ½7-tiden og begynte
å ta til ved siden av
Fugetee. Der lå foruten denne
2 hvalbåter i Advent Bay.
Vi begynte å ta ambord fosset
kl. ½8. Jeg roddet på land kl.
½10 for å få reparert den
istykkerslåtte mola til dampen.
Traff ing. Sandholm som var
chef ved anlegget. Var med
ham og besø gruben fra kl.
½11 – 14 Spiste så middag
i messen. Her var også tilstede
to svensker som har over-
vintret på toppen av Norden-

skiöles Fjell. Den ene hetto
Olsen, den annen Cedenholm(?)
han var jägmesterne og hadde
Kl. ½ 4 gikk jeg bort til berg-
mesteren Mencholle som bodde
i et eget hus som han selv
hadde bygget og. Ved ½8 tiden
tok jeg en motorbåt ombord
i Polarbjörn. Overformannen av vårt jord var
der netop ferdig. V. Krogh møtte
vi underveis. Han var på
vei inn til Gamlehaven
med det jord som skulde
bruges til fyrlampen på Ad-
mirantpynten. Det skulde settes
inn på lager i byen. Jeg gikk
så med „Polarbjörn" inn til
gamlehaven og satte avgangen
til kl. 1900. I mellomtiden
badet jeg i det nye svøm-

me bassin ved kraftstasjonen.
Det er ca. 8 m langt, 3
m bredt og 1,70 m dybt.
Der var varmt fersk sjøvann.
Svenskene og en ingeniør kom
ombord og drakk en pjolter.
Vi gikk fra Akrunt
Bay kl. 1915. Det var blåst
litt inn fjorden her idag.
Vinden blåt utover fjorden
og ute ved Kapp Linné blåst
det en stiv bris av NW
som satte ondbelbig sjø. Vi
ankret her kl ½24. Det
var umulig å begynde lossningen.
Krogh rodde iland og sprang
Ovrin om bord han måtte
om å ~~la~~ lette belasten ombord.
og la den drive på land. ~~Ovrin~~
~~fo~~ Vi hadde fjort forsøk med

et par stokker, som drev ikke inn til landingsplassen. Orsin forsøkte dette, ialfall forebygg.

11/7. Vinden løiet i løpet av natten og sjøen la sig så vi kunde begynde lossingen kl 10 - tiden.

Utpå eftermiddagen kom begynnte Kerchelle med stejåla til og la sig på siden av oss. Han var med en ten på land. Han inviterte Krogh og mig til å bli med inn til Green Harbour og se på museum anlegg i Green Harbour. ~~Vi dag vestes~~ Da vi ikke hadde noe forsvell å gjøre under lossningen mottok vi tilbudet og dro dessuten. ~~Vi dro kl~~ om eftermiddagen. Vi ankret og med telegrafstasjonen en times

tid senere.

Vi gikk på land og lånte oss inn på telegrafstasjonen. Her så det nøselsfullt ut. Stasjonen blev flyttet til Sørgjerdsbygden 1930 og siden har den stått tomt. Statsbetjenten årlig kr. 600 til Store Norske for vakthold og Store Norske har overdratt vakthold til — nissene, som også får kr. 600 for å passe på Store Norskes anlegg i Green Harbour. Denne merkelige ordning har vist sig lite effektiv. Inne: huset la alt kullet til kulten. Alt var brutt og rotet igjennom. Selv pianoet og telefonapparatet var brukket istykker. Utover julaftenen la stroede matvarer, flaskeskjær, høker møbler, medisinflasker i en

bedøvet forvirring. Dørene mellom vaskene hadde vært låst, men for å komme igjennem var drøgeilene sparket istykker. Det var slått for vinduene. Møbler og mugent, ~~Hele~~ ødelagt, mørkt og fult. I maskinhuset lå bl.a. telegrafstasjonens arkiv helt fra 1911 kastet utover gulvet. Mackeller hadde til hvert dysentrenutt å la sine folk sydde og vaske tøiet istand mot en liten betaling til folkene. Han ville også få tillatelse til å bo der på sine inspeksjonsreiser til Barentsburg, men begge deler blir nektet ham. Dårlig stell varmt vær.

12/8 Vi la til kl. 10 og var igjen en tur på land. En mengde

russen fra Barentsburg sæs overalt; de hadde søndag idag. Det har de den 6, 12, 18, 24 og 30: hver måned. De angiver stasjonen de de så at den var norske falk der. Det er dem forøvrig forbudt å betra radiostasjonens ~~...~~ område; overtredelse herav vil gjøre en multet på 50 rubel, hørte vi i Barentsburg. Men det gjør det stadig alikevel.

Ved 14-tiden gikk vi ned stejdite nt til Barentsburg. Vi gikk ned myang og til direktøren og kommandantens for Svalbard, hr Plyssetski. Han hadde i den store villan øverst nordvesthjøst i byen. Han mottok oss meget elskverdig og han fulgte oss personlig ~~...~~ og

Han talte bra tysk

nisk oss helt avlagt. Det var en mann i begynnelsen av 30-årene med tydelige jødiske trekk. Han skulde reise om noen dager. Det blev fortalt oss av Kiøg at han var avskediget fordi han ikke kunde skaffe den produksjon som var stillet i utsikt, nemlig 400 ovs tonn. Skibningen om sommeren vilde utrettelig ikke bli mere enn ca. 40 ovs. Den bodde nu ca 1000 mennesker her. Der påtænkte nu neldig byggevirksomhet. Det var ~~bus~~ svare tømmerhus efter det omrent reiste sig overalt. Det siste han viste oss var Polarhuset som var bygget for det internasjonale polaråret. Ledern her var professor Peter Illiadhenitsch

han talte naenlunde tysk
og fransk.

som havde overvintret i 7 år fra
på Novaja Zemlja, Severnaja
Zemlja og Frans Josefs Land.
Kl. 1900 satte han og en kollega.
Vi så på dette.

Da vi gikk herfra blev
vi inviteret til kaffe på Solhang.
Her boddes 2 tyskere. Maskinmester
Paul Kief fra Lübeck, som havde
vært hengende helt fra 1922 med
undtagelse av 1930-32 og
overstyrer Ernst Shaeter fra Herne
i/W. De var de eneste i hele
byen som førte egen husholdning.
De hadde til sin disposisjon William
Solhang, en husbestyrerinne, en
opvartningspike og en tolk,
Katarina Balaschewa fra
Moskva, en dame i 30-40-årene
meget tiltalende og feiolag. Hun

var gift med en mann på
lageret. Inviterte til kaffe var
også en kommisjon på 5-6
mann, geologer og ingeniør
som la her med D/S Howa en
båt på ca 1000 tonn. Tilsted
var også ~~fo~~ geologen Ivanoff
som drev diamantboringer i
Cahsbay. Han har sin kressin-
rom. Kommisjonens medlem-
mer var dårlig, nemmest fallips-
by blitt. Folk i 30-40-årene.
Et par talte dårlig engelsk og en
kunde gjøre seg forstaelig på tysk.
Fra Balasohawa fungerte forøvrig
som tolk. Kommisjonsmedlem-
mene spurgte om alt muligt ang.
geologi og gruvedrift. Vi satt
sammen til ca 22-tiden,
da gikk kommisjonen. Plyssetolk

var gått noe før. Vi snakket
efterpå litt med Kiep og Straeter
som fortalte meget om forholdene
der. Der var ca 150 kvinner
på anlegget. Endel av disse
arbeidet også i gruben som
smørere og maskinpasserer. Lønnen
var svært forskjellig og det var
ikke altid lett å se hvad der
betaltes forskjellig i lønn. Den
varierte fra 400 – 1000 rubel pr.
mnd. ~~Men de~~ For kosten betaltes
fra 80 – 120 rubel pr. mnd.
Men fra lønnen blev trukket
mange slags utgifter som andre
til betydelige beløp. Der var stadig
innsamling til f. eks. gravvesenet
til Malyzin o.s.v. De måtte tegne
sig for lån etc.

Vi kom omkring med

24 timer og gikk inn til Kongsstasjonen. En herlig varm dag

13/7 Stod og kl. 10 spist og gikk ut med skjøita til Kongsfjorden, hvortil vi kommer ved ½13 tiden. Lossingen var da akkurat ferdig. Vi gikk en tur på land. Magasinhuset var allerede kommet langt på vei, det vilde bli ferdig imorgen kveld. Jy så farvelt til kaptein og gikk ombord. Vi fjerde oss skøitene og gikk så kl. 10 min til Barentsburg. Jy vilde gjerne vise oss frem denne stakk at ungdommen ~~folket~~ skulde få et inntrykk av at også vi fjerde noe dugge. Det var også morsomt for vore folk å få se det musikalske miljø

Bergmannen gikk innover igjen ved 16-tiden

Vi kom det nu 19-tiden Kristi natte og på Kosa. Jeg bad om tillatelse for våre topografen og hydrografen til å se polarstasjonen og den automatiske tidsvannsregistrator. Jeg spurgte også om fellene våre kunde få komme på land og se på hjem, hvesså om vi kunde få reparert en motorbåtpropeller. Alt blev imøtegått og alle våre folk stod på land. Avgangen satte til kl. 22⁰⁰

Ved 21-tiden kom ambad Kirj, Fraatz, Balasoheva og meteorologen. Vi beverthet dem med øl, pjolter og oppelsiner.

Stortparten av våre folk havnet i klubben. Her var det tennspasiering, musikk og dans.

Det hadde vært svært mørt forstæelsen, men de sjøtte det var veldig morsomt og kl. 22 kom Hagen ombord og bad om å få avgangen utsatt. Den blev satt til 2230. Da gikk våre sjøtte på bord, men det varte endda ½ time før våre folk kom. Tilslutt kom en sending fra land på 10 veldige provviant. Det var Balaschewa som hadd utpirket deltiernes tilstelse heftig fordi jeg dagen i forveien hadd sagt at jeg likte russisk svart brød. Kl. 2315 gikk vi under Hinsiding vegten fra land og Tolarbyen. Stille vær, overskyet. Kl. 24 passerer vi Kapp Linné.

1 lagg 189

1 Tåke, flau SW

14/7 Overskyet (litt) stille havblikk., temp. synker ~~fra~~ utover dagen fra +6 – +1°. Kl. 2130 passerte Greenwich meridian. Ved 20-tiden passerte vi et isfjell på utgående n. mils avstand.

15/7 Vi fortsetter på Kapp Linnés bredde. Ved middnattstid får vi se spredt is og vi begynder å gå sydover med vekslende kurser idet vi forsøker å følge iskanten. I Isen var tynn, ~~og~~ små flak og svart opsett. Av og til gik vi gjennem en vake. Det blåser litt fra SW, overskyet tåke. Kl. 8,45 var vi på 77°10' og 3° W. f. Gr. Kl. 21 ow. 75°51' og 3°20' W. f. Gr. Kl. 24 så det ut som om isen gir mere vestlig. Vi styrer WSW.

mot WNW. Tåken blir tykk igjen og isen tett. Kl. 15 ligger vi fast igjen. Vi fikk her en obs. av solen. Kl. 19 lettet tåken litt og vi går i NW, men isen blir tett, så vi må gå tilbake på SE og siden SW. Kl 21 får vi tåken igjen, men isen er slakk på vest, gikk i denne retning til kl. 24, da hadde vi en hard tom gjennem et kveg på etpar 100 meter. Tåken letter igjen og vi ser slakke først i SW, siden i ~~WW~~ WNW. Friske SW vinn. Tett tåke hele natten, men slakk is.

16/7 Kl. 100 forandres kurs til WtS, lag 383. Vindu friskn av SO, styrke 4 tåken letter. Kl. 7 forandres kurs til WtN ingen is å se, tåke. Samme kurs til kl. 19, da vi treffer is, som skyver sig mot W. Kl. 1930 går vi inn i isen i retning WNW. Den er litt lett i kanten, siden slakk så vi går med full fart. Vi har ikke fått noen obs. på hele turen, men eb. stod vi ca. 100 n mil i OSO av Sabineøya og vi har gått 32 n mil i WNW i tett tåke og friske kuling av SW. Kl. 24 la vi fast i en flake for å vente på optett vær. Skal nu stå 70 n. mil av Sabineøya. Et loddeskudd viste 235 m.

17/7. Tåke. Ligger stille og fyller vann fra et isflake. Kl. 10.30 letter tåken og vi begynder å gå i en slakke som går

ca 3 km S. f. Dalen

Isen lå i strimler som gikk E–W, ytterst var det små tynt flak, men efterhånden vi gikk vestover på traff mange store og gamle floer. Deres størrelse var ikke på langt nær slik som i 1931 men det var nok dem som kunde være 5–6 n. mil i diameter. Der var større områder med åpent vann inne i isen, minst 6–8 n. mil. Utpå natten ved 12 tiden den 17 var vi praktisk talt kvitt isen.

18/7 kl ½8 om morgenen var vi i lett tåke kommen gjennem Dronning Augusta Dal ogs på Wollaston Foland. V. Fe. hadde 17 meter vann, kl 9 V skimtet vi land. Da vi ikke visste hvor vi var sendte vi Hendel på land og han fandt en av sine fangstbyer

i dalen. Kl. 11 begynte vi å gå sydover for å landsette Kjøn på Vest Finschøje, hvor hans skulder stilte og en maskingevær skodde var tyktet som en grant. Vi traff på svare isflaker (fastis) og måtte krøke os sydover med forskjellige kurser. Først kl. 21 var vi fremme. Tåken er nu vekk herinde og det var helt isfritt i Claveringsfjorden. Vi ankret og i morgen er en smal våg som vi kalte Tidevannsvågen. Kjøn med en hel del folk går iland for å selte og en automatisk tidevannsstandsmåler. Bolamkeren, Smeh. + Solheim går nysø på land, de tesk for å kryte tidevannsobservasjonsstedet til vort trigonometriske nett. Kl. 24 var vi

fordig til å gå. Tåken var imidlertid kommet signal så tett at vi ikke kunde se mere enn et syes meter. Skipperen vilde forsøke å følge landet, men med den følge at han sendte skuta og på et ~~stort~~ undervannsskjær ~~til~~ kloss i land ca. 1 km. N.f. Tudvannsvågen. Han gikk med ½ fart og da han merket at det var galt avstod slog han full fart akterover, men det var for sent, han sy oppå grunnen. Han ~~slog så galt~~ gikk fremdeles med full fart akterover, kom av grunnen men gik på med kiln, slo så full fart forover og gikk atter på den første grunne hvor vi blev sittende. Det var

hoi vann kl. 23 så det ~~var~~ A
nesten flo sjø med fallende
vann. Han satte så ut en wire
til et skjær på bakbord side
og forsøkte å krange den å hive
den akterover, men det lykte-
des ikke. Han gikk så igang
med å bite skuta i tomte en
vanntanke på 12 tonn og
satte alle båtene på vannet;
det blev nok skuta med
ca 20 tonn ialt. Kl. 5 var
det lavvann. Skuta hvilet da
ubetydelig over til bakbord, ca
5°. Kl. 10 begynte man å
hive skuta baboven samtidig
som man gikk akterover
med full kraft i maskinen
og de sig den av. Nom skade på
skuta kunde ikke merkes. Balen blev nu tatt om-

bord og vi gikk atter inn til Tidevannsvågen til Kjør. Vi reparerte noen klaver til måleren for ham og satte på land Solheim og Sunde. Kl. 12 var vi ferdig til å gå og kl. 12½ kom vi til Krogness (Kogg Stosch). Vært er nu skålende.

v. Krogh ønsker seg nu til å gå på land. Herdal med sine folk får låne den ene motordøryen for å gå til sine hus i Sach Fjord. Han tar med alle sine folk og får låne Matias Brandal til Maskinist. Han drog kl. 16. Jeg selv, Hagen, doktoren, Siem og Askheim drog med Krogho motorbåt og med Slen som

maskinist til motsedm av
Skaunen i Sach Fiin. V: kom
dit kl. 1730. Jeg gikk igjen
ns å undersøke fannaen
i terrassene på begge sider
av elven og Ashheim nivellerte
høidene for mig. Hagen og
doktoren botaniserte.

Richter og Mantzander
dro ~~ut over~~ ca. 10 km. ut over
Claveringsfjorden for å studere
noen eskimohuser.

V. Krogh lodset ved Polar-
bjørn i den indre del av
Claveringsfjorden.

Jeg kom først tilbake.
Kl. 3,30 var vi ved Kap Stosch
Polarbjørn kom omtrent
samtidig. Nu viste det
sig imidlertid at Smeller og

Bendal hadde med sig 2 overnattere fra Byggbukta som vi hadde belysget efter. Det var Knut Hofjord og Leif Brandal.

Solheim hadde tatt Knyhs pram med sig iland på Finschhaya. Tjenlejren måtte derfor gå og hente den. Kl 5 gikk den og var tilbake kl 10. Imidlertid var også Bendel Hansen med tilbake kl. 7 og Richter noe før. De kom ombord Strabo vi hadde ankret. Vi gikk så med skuta over til huset på Jordan Hill hvor Knyh og hans 3 mann gikk på land utrustet for hele tåsongen. Han skulde forsøke lodsk i den indre del av Clavering fjorden, dreptes med Knyp Mary som bases i mundingen av Youngsundet og så fra hytta på Jacksonøya på Kystens nordside mot

Alt bunden og så til hytta ved Glåma, hvorfra resten av lasten med til Hell with Hogn tas. – Kl. 14 gikk vi fra Jordan Hill og ankom til Tidevannskjele Kl. 16 30. Her kom Simonsen, Solheim og alle folkene ombord. Der blev satt iland 2 mann for å passe vannstandsmålerne. Knut Hofgård og Sverre Bertelssen utrustet for 5 uker

Kl. 20 00 gikk vi videre og ankom til Kapp Hurtigruta Kl. 24. Bare lite sprett is

21/7 Vi ventet i Sunne Tollhofn her. Vi har med post og pakker til Grøm, og vi skulde ta med fangsten hans hjem. Jg rodde på land med 2 mann, men fandt

Stor Kjøt foretar misvisnings-
obs. på Sabine øya ved felstreys
obs. stätt

på bordet den overraskende medde-
lelse at Tallöfsen den 15 var reist
til Eskimonæs og skulde komme
igjen om etpar dager! Jeg skrev
et brev og la på bordet og so at
vi skulde gjøre ett forsøkt til
på å komme i forbindelse med
ham, men ikke flere. Ja igjen
posten og pakkene gikk videre
kl. 1 og ankom til Germania-
hamn kl. 4,30 i nydelig vær.
Men kl. 8 seg tåken inn og skjult
alt. Sundt og Solheim gikk på
land kl 1300. Botanikeren og
~~forlegen~~ arkeologen ~~dro~~ dro til ~~i~~ Hvalrossøya.
kl. 1400 i motorbåt. Det var
de sagas oplet at vi skimtet øya.
Kl. 6 ~~skulde~~ bad jeg Siem gå
land på Sabine øya og hente Kjøt.
og så få Kjøt ned og til Hval-

rossøya for å hente Hagen og Richter. Han hentet Kjæ, men gikk alene sammen med Kristofer Maró ~~tat~~ til Hvalrossøya. De hadde Kompass i båten men for vill i tåka og dreg forbi øya og vri bort. Tiden gikk og de kom ikke tilbake. Vi begynte å bli redde forskellige vi flaitet stadig med på Polarlysøn. Endelig kom de efter 3-4 timers forløb. Jg selv hadde i mellomtiden vært iland på Sabineøya. Kl. 22 dreg vi så mot skuta med til øya. ~~Det~~ og sendte motorbåten iland. Efter endel leting fandtes Richter og Hagen i hytte på øyas sydøstlige hjørne. –

Det var nu spørsmål hvad

vi skulde gjøre: Enten gå til Jørsbøn eller til Myggbukta. Fra Jørsbøn (Gjøven) hadde vi meddelelse om at Andreasens Fulet var ilagt helt til ommdingen, men at vi kunde møte telegrafist Holm på Kapp Rink hvor vi også skulde legge ilands post og pakker til Gjøven. Holm skal være telegrafist i Myggbukta i vinter så vi må se å få fatt på ham. Men i betraktning av at et skibet møte ~~de~~ på Kapp Rink kunde være en litt tvilsom affære og da vi ikke hjemdt os forholdene ogsaa mot Kapp Rink og da vi ved anlæg av dette stod ikke uvilk på med oss hjem Gjøvens fangst

besluttet vi å gå til Myggbukta
Vi beitet kl. 24. Tåken har
forsvundet en times tid i for-
veien.

22/7 Den lå meneblig mellom
fast. Vis langs hele kysten fra Jack-
sonøya til Hold with Hope.
Kraghsundet var også isfylt.
Fastisbeltets bredde var ca.
4 n. mil. ~~Vi passerer~~ Den
er isfritt så langt man kan
se tilhavs. Vi passerer Hold
with Hope kl. 10. Den er
WSW vind, klart kjølig
kaman til Myggbukta kl 1230.
Sjer la også Veslekari med Mess
Bogø tilankers. Sørensen og
telegrafistene, Thorstensen,
kom straks ombord. Vi begyn-

N. E. Odell
Clare College, Cambridge
or, 182 Huntingdon Road "

Walter A. Wood Esq.
American Geographical Soc.
New York City.

den lossning av over vinter-
nes proviant mv. ingang.
Fikk invitasjon til å komme
ombord til Miss Boyd til aftens.
Kom den ombord kl. 10. Fikk
vin av Miss Boyd. Odell, Bill
Watts, Wood. ~~Bøto~~ og kapt.
Johan Olsen. Botanikeren
var blitt syk, og han trodde
han hadde blindtarmbetendel-
se og reiste hjem fra Jan Mayen
med en transportbåt til hvalfan-
ger Pioner. Vi hadde
brukt 31 timer fra Jan til
Hvid with Hope. Av oss var
fly. ombord foruten jeg: doktoren,
botanikeren, hydrografen og
skipperen. Vi fikk pyslur
(ikke lig), bulgong, steik og sild
gelé, kaffe + portvin.

(hvit vin)

23/7 Kl. 3 gikk vi alle ombord i Polarbjørn, hvor jeg serverte pjolter. Kl. 4 gikk vore gjester fraborde. – Den var polarfest ikke inatt.

De hadde vært bra forbrød. inntil, når meldtes at samtlige var gale på telegrafistene. Han var vist noe nervøs og særlig ille var det blitt til jul da direktør Hesselberg sendte et telegram til ham og tituerte ham for klostjen. ~~De to~~ Både Sørensen og telegrafisten hadde vært svært plaget av tandpine i hele vinter. Nattken hadde kommet fra Harlaken og trodd han hadde vand i lungene. Dette sykdom vinte ej å bestå i svart utvikling

brystmuskler, er herved med megen roning. Høyderes trodde han hadde fått arm med omgang med bikkjene. Det viste sig å være uforårsaket båtrevler.

Kl. 8 gikk vi fra Myggbukta. Stesk partim av personalet og kullene til overvinterne var de lasset. Vi gikk til nordsiden av Bantekoe, hvortil vi kom ved middagstid. Men da isen la nær øya og truet med å legge helt inntil gikk vi over til sydsiden. Her gikk Ashheim på land med andre folk for å utbedre båten vi satte ny på øya i 1931 (kl. 1540). Kjørte gikk på land for å observere misvisningen og bestå.

Dæ skulde de langs kysten til Hoelsøen for å sette istand hytterne til over vintringen

nikeren og arkeologen begge og også pålands. Astheim kom sist ombord (kl. 22). Vi gikk strake til Kapp Franklin hvortil vi ankom

24/7 kl. 1. Her blev vandren satt ved sjøen klett i hvitt. Ved 2-tiden gikk vi videre og landsatte fangst mannen Knut Brandal og Listhaug — til Smeaker. Kl. 4 fortsatte vi og kom til Kapp Humboldt kl. 6. Her kom ombord fangstmannen ~~Hov~~ Bernt K Maró og Hans Fuglland. Vi begynte strake å losse overvintringsproviant. Her skal over vinter — Rådyr og Klokset.

Fra Humboldtsk kl. 20
Motte is kl. 5
Til Richl. Lein kl. 10
Fra " " " 1345
Til Kristiansk 1545

Det var vort strålende var hele tiden siden vi fikk fra Sabinøya.

Vi var oppe i fjellet om eftermiddagen og så på isforholdene. Isfiasundet var isfritt. Mellom østerkloa og øyene utenfor K. Humboldt la en svær flere av vinteris.

Kl. 20 var vi færdige til å gå. Overvintrerne gikk på land.

25/7 Ved 5-tiden om formiddagen fikk vi is ~~[illegible]~~ for Kapp Petersens. ~~[illegible]~~ Det var vinteris, tilsyneladende helt opprettet. Utenfor Anderøyane var det bare en smal rende

strakes sønden for

åpent vann, så vi måtte bodde oss fram. Vi gikk om ~~tvers~~ skrås over fjorden mot det nordre land for å komme fram til Kapp Simpson hvor Richter skulde iland. Det gikk bra en stund, men ved 10-tiden blev vi stoppet omtrent tvers av Antarctic-hamna. Isen la her urbrekt helt til land. Richter dro iland og ukjyndesette. Han bestemt sig for å gå iland her, skjønt det er ca. 15 km. igjen til K. Simpson. ~~Isen~~ Han kan heller ikke komme land nærmere enn på 100 m. Det er også vanskelig å finne en bigplass, da fjellene faeden skilt i sjøen.

Kl. 13,00 drog han iland.

Han har med sig en av mann-skapet, Knut Olsen, som assistent. Knut erstattes av Bernt K. Mæsø, en av overvin-terne som skal hjem. Han får med sig en fangstbåt med påhengsmotor, ~~to~~ motorbensin for 40 dages sang og proviant for 4 uker. Han skal drive arkeologiske undersøkelser på Kystene K. Gauung – K. Simpson – Vegasundet og skal avhentes i ~~Nystedt den 20~~ Kopp Humboldt 20 august. Han fikk med ~~på land~~ under fald til hjelp med å bringe bagagen på land.

Kl. 1345 var disse folk ombord igjen og vi forlot

for å gå til Antarctic hamna

Alle partier som skal arbeide på og fra land er nu satt på plass. Fra nord — syd er det

Lunelee + Solheim, Sabine øya	7 mann
v. Krogh, Jordan Hill	4 "
Hofgård + Bertheusen Franskøyane	2 "
Aalheim, Kapp Humboldt	3 "
Richter + Olsen	2
5 partier	18 mann

fordelt på en kyststrekning av 270 km. lengde.

Det gikk fint over Sundet til Antarctic hamn. Der var en klare i isen her. Vi anlegget utenfor Kaalebakk ~~kl. 1700~~ Fugstad, tekniske Western og Normann Andressen

Kl. 1545

Jeg selv tegnet en plan over huset og lok et situasjonskart med tachymetret.

kom strake ombord. De så godt ut og hadde hat det fra i vinter.

Løitnant Kjær gikk strake i land for å foreta en bredde- og lengde bestemmelse og en bestemmelse av den magnetiske deklinasjon. Likeså gikk kolaniskeren strake på land.

Jeg talte endel med Ingstad og hans folk som spiste tilkvelds hos oss. De lok fatt på å losse de saker vi hadde med til dem. Ivrigt var Ingstad meget opptatt.

26/7 De videnskabelige arbeider på land fortsatte. Ingstad og hans folk lossen og bringer sin fangst ombord. Ved 19-tiden var vi ferdige. Kjær hadde foretatt

Hans observasjoner vist at
hamna lå for langt syd på kartet.
Den ligger såvidt N. f. 72° N.
Hamna har også et helt annet
utseende enn angitt på kartet.

de overnevnte arbeider også
foretatt en ~~opmåling av~~ kartlegg-
ning og opmåling av den indre
del av Antarctichamna Kl.
1930 ~~V~~ lettet vi og gikk ~~mot~~
nordover mot Kapp Petersens
hvor de 2 andre av Fuglstads
folk ligger. ~~Vi~~

Vi måtte gå helt
over til østsiden av fjorden for
å komme frem, da isen lå
tett nordover på vestsiden. Vi
kom klar av isen omtrent ~~ved~~
tvers av Ischeröyane.

27/7 Kl 0300 kom vi til Kapp
Petersens. Fuglstads folk
Arne Jacobsen og Sverre Røstad
Tromsømann fra Levangerkanten
kom straks om bord. De fikk
sin post og sine pakker og rodde

dreptes ~~ombord~~ i land for å pakke sine saker. Frydstad blev også med i land. Vi gikk med engang videre til Alpfjorden, hvor vi vilde avvente menn Frydstad og hans folk fjord og færdig. I Alpfjorden vilde jeg bl. a. kontrollere de retninger som Sørge Koch hadde gjort ~~i kart~~ i bugten av Alpfjorden på det kart som blev fremlagt i retten i Haag den 21 nov. 1907.

Kl. 0700 ankom vi til bunden av Alpfjorden og ankret op på vestsiden. Vi så et ~~den~~ telt på stranden straks nordenfor den innerste bre på vestsiden og straks efterpå en båt med 4 mann som kom rundt ut fra elven som rinner ved det vestre hjørne av fronten av

Gullybreen.

Ved ½10-tiden drog vi på land. Med det samme vi drog frabordet fik vi se en motorbåt med dansk splittflag komme ned mot os. Den sikte først bort til skuta og kom så efter oss. Med det samme vi kom på land, satte motorbåten ut en jolle og 3 mann kom på land; det var en eskimo, schweizeren dr. Wegmann og magister Simonsen. Det var Wegmann som fikk vdet. Jg kjendte ham fra Oslo. Han hadde vdet flere år i Norge: Oslo, Bergen og Trondhjem. Han fortalte at han hadde ligget på Ellas Ø i vinter og ~~var ute på~~ en holdt nu på med geologiske studier av fjeldkjedene heroppe. Han skulde ligge til høsten.

Han bad mig hilse konservator Rosendal.

Stn. Kjær foretok en bredde- og lengde ~~obs.~~ bestemmelse. botanikeren samlet planter og jeg selv gikk tilfjells for å se om Lange Kochs forlengelse av Algefjorden svarte til virkeligheten. Det var umulig å avgjøre dette fra dunn sich av fjorden, de dalen hvil strekt mot vest straks innenfor Gullybreen.

Om eftermiddagen ved 14-tiden gikk jeg på land på **ost**-siden af fjorden. Gikk op i ca. 350 m høide og kunde her se ~~at~~ dalbunnen innenfor Gullybreen. En grusfylt dalbunn gjennomstrømmet av en elv. Altså var Kochs forbedring av kartet

sundet. Skikkelig solskin. Frysen nygg. Det gjorde så stemte med Wegmanns uttalelse. Han sa at den mellom gullybreen og fjellet gikk en elv. Men de breen stod med kalvende front ut mot elven hadde han ikke turdet å innover den.

Vi kom ombord igjen ved 17-tiden. Da var også de andre partier kommet ombord. Vi bad kjøkkenet om middag. Dette blev gjort, vi gikk langs fronten i en avstand av 450-500 m med de største dybder i vest, ca. 80 m. Vi var ferdig ca. kl. 18 og satte kurs utover midten av fjorden, først ~~langs~~ så og så full fart. Da vi hadde fått

Kl. 1810

Vi støte like efter flo sjø.

Skipperen

4-5 kabellengder med full fart støtte skute voldsomt. Jg stod inne i salongen og holdt på å ramle overende. Jg fór ut og sprang til rekken. Skuta stod der bøit opp og la sig over. Steinkjølen fløt op. Almindelig konsternasjon. ~~Skipperen~~ Vi hadde rendt oss langt og på et grunnflake. Jg spurte om vi skulde telegrafere efter assistanse av Veslebari. Han mente det var bedst, trodde ikke vi vilde komme av ved egen hjelp. Telegrafisten satte sig straks i forbindelse og fikk fatt i Myggbukta som lovet å vasle Veslebari. Da Veslebari straks efter kaste på oss kunde vi ikke svare, da vår telegraf var satt ut av funksjon på grunn av at skuta bildte

så stukt at motoren ikke fikk kjølevann. Man var redd for at skute skulde komme, når sjøen var falt en stund. Vi satte ut båtene og begynte å føre ~~på~~ gods på land for å bete skute. Alle mann slet på livet. Da den første båt gikk avsted kom en ravn flygende, kreset over båten og satte sig så på strand ca. 20 m fra det sted vi losset og så på oss. Vi drev på hele natten. Et par timer efterat vi var stått fikk skuta sin normale hvilestilling, ca. 24°.

Kl. 23 kom en ny stor fugl flygende. Den opførte sig omtrent som ravnen: kreset over skuta, gikk så ned på vandet likes ved og lå og så på

oss. Det var en dansk flyve-
maskin. Der var 3 mann i den.
Den ene var antagelig Sonje Koch.
Han spurte om vi ville ha assi-
stanse av Gustav Holm som lå med
Ellaaja, Marø svarte nei. Eftepå
spurte han om vi hadde set en
dansk motorbåt, som han var
ute for å se efter. Det var naturlig-
vis bare et påskudd. Han hadde
sikkert snappet og vært tilgjeem til
Myggbukta og skulde så se hvordan
det var fatt med oss. Jeg vinkte mig
ikke på dekk, vilde ikke ha noe
snakk med ham. Han lå for
anker en god stund med siden
av oss (ca. 15 min), fotografert
og loddet. Så satte han motoren
igang og dreg avsted, han vendte
til oss.

28/7 kl. 0300 ~~var~~ var vi fordy
med ilamforingen. Vi hadde de
lettet skuta for ca. 20 tonn, vesent-
lig på akterrummet. Vi satte
så ut vorpankeret akter, og så begynte
skaks forsøkene med å trekke den
av. Full fart akterover i maskinen
og full kraft på winchen på
vorpankeret. ~~Fo~~ Så lite forover,
så akterover igjen. Slik holdt
vi på i 2 timer. Av og til sag
vi litt akterover, men stoppet så
på en stein. En kolvningsbølge
kastet os litt. Den blev efterhånden
mere og mere lite. Skuta og kl.
0500 gled den til vår alles største
forundring av grunnen.

At vi kom så lett av
skyldes 2 ting: Grunnstøtningen
fandt sted 1 – 1½ time efter hoi-

vand. Vi stöth på en morene bestaende av sten, grus, sand og ler. Segellvannet har sikkerlig skylled bort masser av det fine materiale og gjort det dypere.

~~Kaaren var nu redda~~

Jeg sendte straks telegram til Miss Boyd, takket for hendes ~~hjelp~~ velvelse og sa at vi var kommet av ved egen hjelp. Folk svar til-bake hvorav fremgikk at Violeten hadde vært helt nede ved Segelsellskapets Fjord da den sunnede.

Kaaren var nu ordentlig utkjøt efter alt strevet og jeg foreslog derfor at vi skulde vente med ombordtakningen av våre saker til over middag. Skipperen var enig heri.

Kl. 11 blæst det sunden-

Kjøis observasjoner viser at Alpefjorden strekker sig ca. 8 n. mil lengere syd inn angitte på Nathorsts kart.

lid og en frisk bris som satte adskillig sjø inn fjorden, så det var umulig å laste. Vi måtte vente helt til kl. 1530. Kl. 1830 var alt ombord og kl. 2010 satte vi kursen nordover og kom til Kap Petersens kl. 2400

29/7 Ingstad kom ombord med posset. Vi blev sittende en stund og prate med karene hans for å få oplysninger om dyrebestanden og jakten. Vi gikk videre kl 0300. Vi ankom til Ellas Øy kl. 7. Vi losset en 30 sekker kul og gikk videre kl. 8.

Vi gikk so Veslebæri ligg inne i en bukt tvers av Ruths Øy. Vi gikk bort til dem for å takke for velvilgen. Vi kom del

De andre ombord lå inne

Kl. 0830. Miss Boyd var ikke ombord. Hun var oppe i Antarctic-sundet for å se efter en grund som Kapt. Olsen mente å ha set da vi vist Olsen vår grunne i Alpe fjorden og sikte på veden. En halv time senere traff vi Miss Boyd oppe i sundet. Hun var sammen med Miller. De kom ombord til oss og takket hende og vist hende tilbøyelighet av grunnen i Antarctichamna, som hun var meget interessert i. Hun hadde ikke funnet Olsens grunne, men det var en hval hun hadde set. Vi skiltes fra hende og fortsatte videre kl 1000.

I Franz Josefs Fjord lå hundreder av Isfjell, hvorav

90 p 8
8/10 11

mange var veldig svake. Solskin.
Vi kom frem til Haelsbu
Kl. 2030. Her träff vi de same
overvintrere Nakken og Molt
samt de nye Knut Brandal
og Listhaug. Motoren var naturlig
vis i uorden, så de hadde vättet
ro ~~det~~ fra Franklin, bare vi slapp
dem på nätten. Man gikk straks
igang med lossingen, 60 sekker
kull og endel proviant. Det
skjer og i NW og er nokså kjölig.
V. driven på med lossing hele
nätten og Hagen samler planter.
Kjöa kom nett ijår.

30/7 Kl. 0600 hadde vi losset
det som skulde på land og tatt
ombord fangsten. Molt og Nakken
blev med likesa Brandal og

List hamn. De skulde være med til bytta S. f. Wallenshansen bren. Vi kom dit kl. 0830. Det er en overskyet, skodde og kall, vind ind Nordfjorden. Vi lasset 20 tønder salt, 80 tomtønder, endel materiale. Saltet og tønderne skal brukes til laksefangst neste år og materialene skal ihøst bygges et hus i geleyfjorden. De var pålands vind og vanskelig å få posset på land. Først kl 1700 var vi ferdige med lossingen.

Vi manglet kjøtt, og da vi så 6 moskus oppe i fjellskråningen på venstre side av elven, bestemte jeg at vi skulde skyte 3 av disse, 3 okser. 10 mann og 2 hunder drog avsted i 2 båter. Der var ialt 3 okser, 2 kuer og 1 kalv 1 voksen okse, en fra i fjor og en antagelig 3 år.

Dyrene presset ca 500 m. fra strandkanten. 3 okser blev skutt og kom ombord kl 1930, hvorefter vi strakes lettet.

Ved siden vi kom til Maalsøen hadde skibets maskinister arbeidet med motoren på overvinterness motorbåt "Havørn". Men det var ikke lykkedes å få den i orden. Jeg var derfor nødt til å la Polarbyørn gå et godt stykke inn i Maksusaksefjorden med Brandal og Isthamg, til ca. 10 km fra Maalsøen. Her slapp vi dem med motorbåten og en sjekte. Kl 21 45 sundet vi og gikk ut over fjorden for å gå til Myggbukta.

31/7 Skodde i fjellene, så man knapt kunde se hele fjellpartiet. Det har

fatt nysne i fjellene. På østsiden av Laplacefjellet er snøen nå til å ligge helt ned i fjøre.

Den store plata mellom Kapp Franklin og Bantekoe ligger inne, og dermegang helt øyes Franklinlandet, så vi må gå over mot Bantekoe for å komme fram. Vi fylte vann (15 tonn) fra et flak ved Kapp Franklin fra kl 10–16. Vi ankom til Myggbukta kl 2015 og gikk straks igang med lossing av resten av gosset som skulle iland her. Det var ca 100 sekker kull og 10 fat bensin og petroleum. Vant å nu opplaninger. Sola skinner på Bantekoe som lyser med en rødlig eiendommelig farve.

1/8 Kl 0815 er vi forøvrig til å gå. Hedel

gikk iland her, likeså Molt. Sørensen kom ombord for å bli med og hente på Grøven. Nakken skulde egentlig gått iland, men han hyttet med Kristoffer Maro og blev ombord.

Vi gikk utover Trans fjords Fjord. Nokså tett lav skodde som solen skinner igjennem. Lett spritt os. Tvers av Hollendarøya klarnet det opp. Der blåser en frisk bris av SE. Fastisen langs land har nu gått, den ligger bare ved Hollendarøya og bukte innenfor denne øya. Vi ~~gik~~ stoppet utenfor hytta på Jackenøya for å hente ilands et ~~ton~~ fat bensin til v. Kryl Kl 1500. Jeg blev med på land. Vi hadde ikke kommet mer enn et par 100 meter fra skuta, da vi fikk se en motorbåt skyne

var på skute. Det var v. Krogh.
Vi rodde på land, hvor vi bl. a.
fanget en levende voksen hare
som hadde gått inn i en hundegård.
Da vi kom om bord fikk vi høre
av v. Krogh at han var på vei til
Jacksonøya for å hente sit Bensinfat.
Han hadde truet sig å ville det bl.
1500 d. v s. akkurat i det øieblikk
vi kom.

Kl. 16 gikk vi ut over mot
Krogs leir ved nunnigen av Ist
dal W. f. Daløya. V. tok ham
en todsskuddsrekke. Ved 19-tiden
var vi ferdig med dem. Krogh gikk
de fraboen og med motorbåten inn
til leiren.

Vi fortsatte og mot Kapp
Herschel. — Det er klart, varmere
en tilbøyes på dagen 5°-6° mot fø

1-2°. Men jeg er redd for at den blir urolig. Barometret har siden sjøs kveld falt 7-8 mm og der står en bankende S.

Vi kom til Kapp Henschel kl. 20,30 Tollefsen og Johannes Holmesbø kom roende ut til oss. Jeg spurte Tollefsen hvordan det stod til. „Å, dårlig", sa han, „jeg har mistet min." Hans søn hadde sammen med Andersen stasjon på Reuet. Han rådet i Granta fjorden og Closeningfjorden helt til Kapp Mary. 7 mai dro han til Myggbukta med telegrammer og reiste derfra den 21. Han hadde 4 hunder. Den 23 passerte han Eskimoenes. ~~Siden~~ på vei til Kapp Mary. Siden han ingen set noe til ham. Foren har vært ute for å leta efter ham

Holmesbt kom ombord for å bli med til Kapp Hensehl

^ Kom hit ~~kl 10~~ 9-10-tiden

flere ganger.

Vi fant på land det gass vi hadde til Tallöfsen. ~~og gikk videre til~~ Vi fikk høre at Solheim hadde vært med Kapp Hensehl på tur inn ~~mot~~ forbi Sandodden for å legge en vanch. På tilbake-veien fikk han motorstopp og måtte ro og landsetie båten til Kapp Hensehl. Her fikk han låne Trellöfsens motorbåt og en mann, Karlsen, som slepte dem til Dronning Augustas dal. Karlsen var redd ikke kommme tilbake ^ ~~Vi lå for tåke en stund og stodde~~. 2/8 Kl. 6 dag vi viden det var blit tåke. Vi hitt oss penn til Dr. Augustas Dal hvor Solheim la ^ Han hadde to dages arbeide her. Jg tok motordøgen

hans ombord for å se om ikke vår maskinist kunde klare å få den istand. Desuten lovet jeg ham å anløpe Sunde som fremdeles lå i Germaniahamn og be Sunde om å bente ham snarest kvell, hvis ikke vi var kommet forinnen. Kastet dreg til bolen til Kap ~~Vi drog videre~~ Uhenskel. Inne ved og over land var det skoddefritt.

Vi drog videre kl 13. Skodda var tett men vi fant da frem til Germaniahamn og flaktet Sunde og hans folk kom ombord. Jeg gav ham kaffe om Solheim. Han fikk med seg kjøtt og brød i land. ~~Kaffe videre kl 4. Kl 9 blæst hard vent bort~~ Skodda var så

Kl. 4415

tett at vi ikke kunde gå og
blev liggende til kl. 15,30, da
vi skimtet Kvalroissæja. Vi
gikk gjennem sundet ~~mellom~~
~~disse~~ N. f. denne og og østerom
Lille Pendulum. Vi traff her
3-4 svære flak isfjell. Falfall
et var flere 100 meter langt.
Men vi så ikke stort i skodde.
Vi traff så på svære flaker av
opteet vinteris som vi kørte
imellem. ~~Ata~~ Ar og til skim-
tet vi toppen av Pendulum.
Skodda var lav og solen skint.
Tilsvett måtte vi stoppe. Men
kl. 23 begynte det for alvor
å lette og gjennem røken kunde
kom vi ut i temmelig åpent
farvann bortover mot
Kuhnæja.

En herlig nat med speilblank
grønlig sjø mellem de hvite
optårnte flak. Nyis i regelige
bølger efter skibet på sine steder.
Solen står lavt i nord, så lavt
at solen og speilbilledet ser ut
som 2 himmellegemer som
nesten berører hinannen.
Oppe i NE Shannons jevne lange profil
I SE Bass Rock som en ensom
forpost ute i havet og innenfor
denne Pendulums og Sabines
høie platåformede basaltmasser.
Rett i baugen Kuhnøyas Alper
og fastlandets umådelige og
uendelige fjellvidder. Sjøen ser
ut som om den har pyntet seg
til fest. Små og store isbiter
av alle mulige fasonger.
Det skinner gjennem kanten

3/8 4 00
+5,15
Til gi 9 45
10,30
+5,20
16 35

på gr. a. den lave sol. Alle
på skute mistegen vakten har
lagt sig. Av lyd hører maskinens
dunken og hammerslagene
fra ~~sv~~ tonne, bøie, venstre,
stått så i det mendelige.
Steg og spill spiller sig i den
gjenskjin, hvis farve
bort under, solen går over i
en sart rød tone.

3/8 kl. 0400 var vi ved Tollåsens
hus på Kubnøya, S. f. Kapp
Maurer. Holmesbet gikk ifland her.
To av våre folk roddes hom på land
og blev inviterte på kaffe; de blev
borte over en time, så vi først
kunde gå kl 0515. Jeg lovte
Holmesbet å komme innom
på nedtur og ta med fangsten

hans.

Oppover mot Ardencaple fjelet var det litt is og inne i denne fjord helt isfritt. Vi kom fram til Jonsberg kl. 0945. Gjøver kom og møtte oss med motorbåten og losset oss inn. Foruten ham var det telegrafist Holm, Otto Johnsen og Ove Høegh. De to siste var ~~sen~~ ved et merkelig treff kommet omtrent samtidig med oss, i kl 3 idag morges fra deres hovedstasjon Ottostrand syd for Haystack omtrent på nordgrensen for Erik Ronches land. De ~~tok~~ var kommet i motorbåt og hadde savnet kunnet klemme sig fram mellom baksen og land ved nest Shannonsundet Men dette var isfritt.

Jg inviterte dem på et glass øl og vi satt og pratet en times tid. Derpå gikk alle på land og ~~...~~ av våre folk Sørensen og Fugstad, samt Kjos som tok en lengde- og bredde obs samt min nøyaktige klokkemelsen. Hagen og doktoren drog også på land. Jg med Siem så på løsmaterialet i anginvolen som bestod av morenemateriale. Jg ~~tegnet~~ laget også tegninger og snitt av huset og et tachymeterkart av stedet.

Det var nu meningen at karene skulde begynde å føre ombord sin fangst etc. Men det gikk smått. De gikk efter middag som de spiste ombord kl. 12 inn i huset og gav sig bl å drikke hermetrent og kaffe. Bare tele-

grafistens arbeidet. Den meteorologiske stasjon her skal nedlegges og jeg har derfor med hjem alle instrumenter, undtagen barografen som Geiver gjerne vil beholde. De svare 25-30 meter høie tremaster til radioen hadde Geiver ikke klart å reise efter høst, han hadde benyttet midlertidige masterne som hovedmaster. De svare master lå på bakken. Jeg tar disse ombord også. Telegrafistens arbeidet fletting, mens de andre drakk. Jeg var ferdig med mine to målebånder ved 18-tiden. Geiver som var den eneste nærmeste som begynte å fire ombord, men det gikk seint. Foruten forøvrig, personlige effekter, meteorologiske

instrumenter og mester fortøs ombord 8 fat bensin og smørolje og 2 tomfat. Endelig ved 21-tiden var alt ombord. Høyde var da storfull, så han ikke orket å komme. ~~Jeg fø~~ ombord. Jeg fikk endel oplysninger av Geover og Johnson om forekomsten av moskus etc. samt et kart over hans hus, fangstskemaer og dagbokopptegnelser om dyrelivet. Kl 2230 gikk vi. Fint vær, med optrekkende skyer.

Vi anløp huset til Tollåsen på Kuhnøya kl 0300 – 0500. Jeg var på land og så på rein som jeg trodde var en svær renene, men som viste seg å være en lere stammende på anstående lett forvirrende skyer.

Λ og fikk ombord fangsten

Vi hadde tenkt å gå sundet mellom Sabine og Pendulum, men her lå is an mot begge øyer. Vi måtte derfor gå vest om Bass Rock og Pendulum og hadde en hard tur i isen. Nærmest land lå en veldig flere mil gammel is innpresset i vinteris. Utenfor denne tøet vintergammel is. Denne var tildels ubrutt og det var flere steder nødvendig å forsøke denne. Vi hadde et par slemme "knep". Omtrent tvers av sydspissen av Pendulum kom vi gjennom og inn til Germania havn kl. 1520. Motoren på Solheims motorbåt var om morgen og et par ganger av kanten fra land kom ut og hentet den Sol-

Til K. Herschel	Kl. 20 00	
Fra " "	21 00	Kl 12 fachen
Til Finsch	0300	
Fra "	4,30	
Til K. Mary	6 45	
Fra " "	11 45	
Krogh fahrende	15 45	

heim var kantet hit fra Dr. Augustus dal igår kvell. Vi var såvidt på land og talte med Solheim. Kl. 1635 gikk vi videre Overskyet, litt shodde i fjellene hist og her.

Vi kom til Kapp Herschel Kl. 20. Tollåsen og Karlsen kom ut i robåt, og de fikk fangsten fra Kukmåga med sig. De fortalte at v. Krogh hadde fortalt K. Herschel tt. en time før vi kom for å gå til dalen W. f. K. Mary. Vi gikk igjen Kl. 21. i retning av Jacksonøya og lodset underveis. Kl. 24 var vi fordig og dreg så mooren gjennem til Veste Finschøya for å se til Hofgard og Bertenssen som passer vannstandsmåleren.

5/8 Vi kom til Finschøyane kl. 0300. Kjør og jg gikk strakes på land og traff konen i beste velgående. Vannstandsmåleren hadde fullstændig bra hele tiden. Høyden hadde fremme en nydelig steingrytte og 3 ~~stk~~ mørke eskimohus på nordsiden av øya.

Vi gikk igjen kl. 0430, og ankom til dalen W. f. K. May hvor v. Kogh lå i leir. Et danske parti med telt, motorbåt og antenne lå 200 meter vestenfor. Det var et landmålerparti. Kogh ~~tolt~~ hadde bare snakket med en assistent, Drastrup. Fra motorbåten var det danske ogsaa flagg. Kogh hadde inntrykk av at disse folk gjorde svart tid. De gikk som regel ikke ut for ved middagstid og var vekk 5-6 timer.

^kl 1145

Krogh båt lei og kom ombord
til oss. Vi gikk i retning av Jack-
sonøya og tok en lodskandels-
rekke. Krogh ~~fulg~~ gikk fraborda
kl. 1515. ~~Da~~ Vi gir utenom
øya og sydover langs kysten for
å ~~ta~~ lodde. - Det var fint vær i
hele natt, men rimo vi lå ved
Kroghs lei kom skodda; den
var til ved 10-tiden, ifølge på
var det klart og stilt. Men
skodda stod ute, havet og tyngst.
Den kom igjen på ved 17-tiden
så loddningen måtte avbrytes.
Friske sydlig bris, men kalt.
v. Krogh skal slå lei ved linset på
Jacksonøya.

Kl. Kom vi til Mygg-
bukta. En del av karen gikk på
land, bortil av Kendal, den skulde

vore „fest".

Jeg gav ordre om at vi skulde ligge stille til imorgen, da bestillingen har hat det noksaa stritt i det siste. Nydelig var, men adskillig is inne på buktete.

6/8 Nordkyn II, skipper Isak Isaksen kom inn på buktete her inat. Den var gått fra New York, hadde anløpt Island. Forsøkte å inn Davy Sund, men kunde ikke for is. Utenfor kysten ingen is. Isakson og Talbot, ferdens arrangør samt endel av passagerene ~~to~~ kl. 9. Howard kom ombord kl 10. Det var den samme Howard som skrev til mig om å få vore med „Polarlyset" i vår. Jeg lovte dem kl. 9 være luftfoto som kom

blev veldig interessert i. Han sa at han var en ven av Miss Boyd og spurgte hvor hun lå. Han fortalte også at du var to mye paleontologer ombord på Nordkapp og spurgte om de kunde få lov å komme ombord og hilse på ~~oss~~ mig. De kom kl 11. Det var Arthur B. Cleaves, Lafayette College, Easton, Penna. U. S. A og E. F. Fox, Harvard Univ.

De fikk se den mesta litteraturen om Grønlands geologi og fikk låne 3 avhandlinger. Jeg hadde dem med bokhil, som de satte stor pris på. De var også meget interessert i luftfotoene. De gikk kl. 12,15.

Telegrafist Holm gikk iland i Myggbukta og telegrafert

Thorstensen blev avlöst og kom ombord. Herdal kom ombord for å følge med til ~~[illegible]~~ munningen av Dusénfjorden. Kl. 14 gikk vi for å lodde mellom Hold with Hope og Bouteloe; imot går vi så til bunnen av Dusénfjorden ~~og~~ hvor Kjær skal foreta misvisningsobservasjoner. Hagen botaniserer og jeg male terrasser. Nydelig, stille, var, solskin.

Vi loddet fra Bouteloe bortenfor munningen av Dusénfjorden. Men den svare isflora la fremdeles her veldig og ubrutt. Den eneste forandring fra sist er at den kanske er litt mindre og at den er blevet i to dele.

Det er rart at vi ikke

se nøn varden efter Aalkheim, hverken på Laplace eller på Rudbeck. - Hendal gikk fraborde med motorbåten for å gå til Hauslen.

7/8 Vi ankret op utenfor det trange stel i Dusinfjorden Kl. 0645. Kl. 930 roddet Kjør Hagen, doktoren, Svein og jeg ilaud ca. 1 km. W.f. det trange stel på nordsiden av fjorden. Jeg gikk innover fjorden til jeg var tvers av bunden. Så efter havstandsmerker Kl. 12 roddet vi tilbake og hadde en stiv torn mot strømmen. Østlig vind og tåke i ~~sum~~ den ytter del av fjorden. Var ombord kl. 1. Kl. 2 dro Kjør og Hagen atter på land på nordsiden og jeg på sydsiden. Studerte

her en gruskegle, samlet forsi-
ler og nivellerte bredden. Var
ombord igjen kl. 1830. Vi lettet
~~og tauet ved Sonna~~ 14 III. 1900 og stod ut
fjorden. Tvers av den svare dal
med deltaet på sydsiden av fjorden
fikk vi se 2 menn på nordsiden
som vinket til oss. Vi stoppet og
satte båt ut. Kjøs gikk med
Det viste seg å være Cleaves og
Fox, som idag var satt iland på
nordsiden av fjordene av en
motorbåt fra Nordkapp. De
~~hadde ville gå~~ skulde gå til
Vaigbukta, men var kommet
~~fra~~ til et sted hvor det var
umulig å gå langs fjorden,
de hadde måttet ta opp ~~til~~
over fjellet. For å spare tid
vilde de ha os til å sette seg

forbi det trange stel med båt. Dette blev sport. Angående Nordkapp kunde de berette at den hadde fått en skade og var satt opp på land ~~på~~ i Nordfjorden. Ute i munningen av Dusenfjorden fikk vi tåke som vi hadde helt ned til Kapp Humboldt, hvorfra vi ankom

8/8 kl 0130. Vi jaget lett for å høre efter Astheim. Det viste sig at Astheim befandt sig her. Han kom straks ombord. Han fortalte at de vilde sig å ligge fastis på østsiden av Geographical Society-øya da han reiste dit med fra Kapp Humboldt hvor vi landsatte ham. Han måtte derfra begynde sitt arbeide

i Sofiasundet. Han hadde været oppe på 4 toppen. Han skulde nu reise ned til Kapp Mackenzie så snart båte gav sig.

Vi blev liggende ved Kapp Humboldt for skodde. Først ved ½11-tiden var den lettet så pas at vi kunde begynde å se. Det var klart fra Kapp Humboldt og innover Dusenfjorden, Franz Josef Fj. og ~~x~~ mot Kapp Franklin. Men George Sve.-øya, Bautehø og ~~landet~~ landet mot øst og mot Myggbukta la inn bytt i tåke skodde. Utover ved et tiden lettet det. Vi skimtet da Bautehøe. Vi kom til Myggbukta kl.





Utgifter

14/11	Bil	Oslo	kr. 3,00
"	Bøker		" 0.60
"	Sellers		" 0.75
15/11	Kaffe til Eva		" 0,70
"	Avisen		" 0,80
			kr. 5,85
15/11	Frokost på Myen		M. 18,50
	Frimerker		0,90
	Cigaretter		1,00
	Eva		10,00
	Mittagsessen		10,50

Barentsburg

13/7 33

Balaschewa Katharina

Moskau.

Nowaja Basmannaja

N 14. Quart. 8.

Illiochevitch Peter

Leningrad Pestelo

N 7 kl 27

m. 4-48-80

Paul Kieff

Lübeck - Travehafeninsel

Post Bad Schwartau

Ernst Graeter
Herne i/W.
Bismarckstr. 119
Deutschland.

Herr M. Schafran
Barentsburg.

Barentsburg
13/7 33
O. M. Miller
c/o American Geographical
Society.
Broadway at 156th Street
New York City.
U.S.A.

Arthur B. Cleaves
Dept. Geology + Geogr.
Lafayette College
Easton, Penna.
U.S.A.

E. J. Fox
Rotch Building
Harvard University
Cambridge
Mass., U.S.A.

J. H.
Professor Bretz
2114 Cedar Road
Stonewood
Illinois
U.S.A.

12/7 Målinger av telegrafst. i gren til bom i forhold til huset og matens fundamenter.

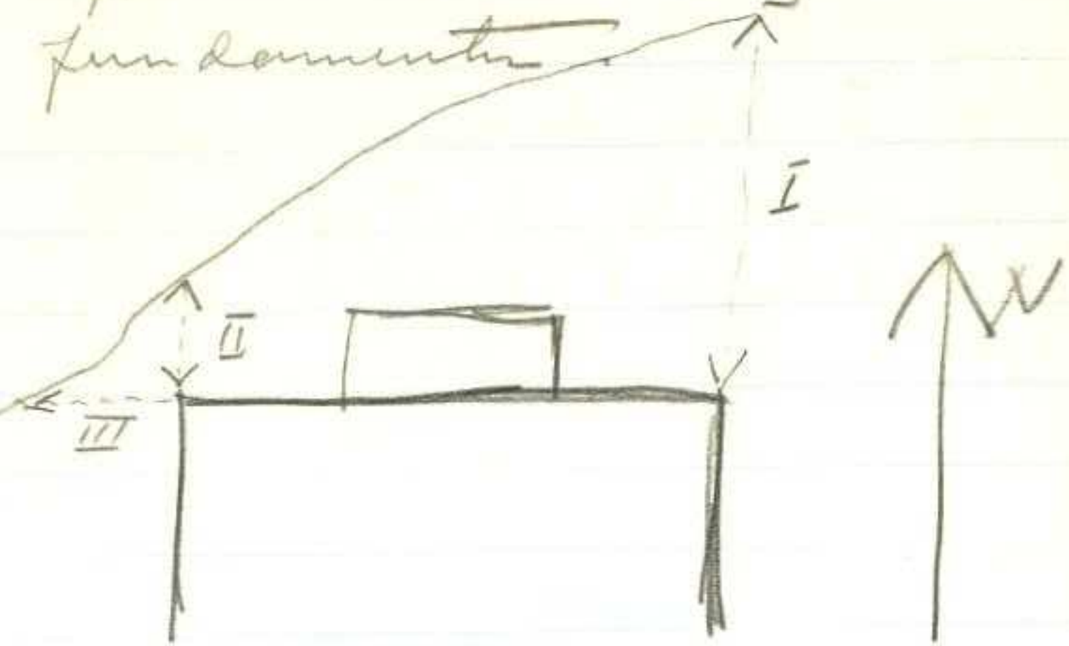

Avst. I = 30,18 m
II = 17 38
III = 21.20

Fra NE bardunfeste i forlengelse av nordryggen mot vest = 14,92 m
Fra SW bardunfeste, forlengelse av vestryggen = 8,74 m

ved N.S. siden av deltaet i en liten bekkedal.

19/7 kl. 1735

Ved havfl. E siden av Steinnen ÷ 23 m

E. siden av Steinnen kl. 21,55 ÷ 12 m

På nordsiden av elven flg. lagfølge Underst fra havfl. ellen ialfall fra 1–2 m o. havfl et skarpt begrænset grus med masse av tyskhalkete Mya og Saxicava. I gruset også mange skrøpelige stumper opptil ½ m. Herover sand og grus (ras) med tyskhalkete Mya etc. Dette danner en regelmæssig terrasse (svag) som stiger mod fjellet. Nivellert av Ashlevin



Kl. 22,00 ban teodolitslykt +3
Stg (VI)[4] inne på terrassen
- (VII)[7] På kanten av terr.
ut mot hovedveien. Her er den
øvre del av profilet blottet, det
er en rødbrun sand, øverst med
et tykt lag av store stene. I den
nu sand tynnskallete, sma Mya,
etc. Her er det midtre grus-lag
overdekket

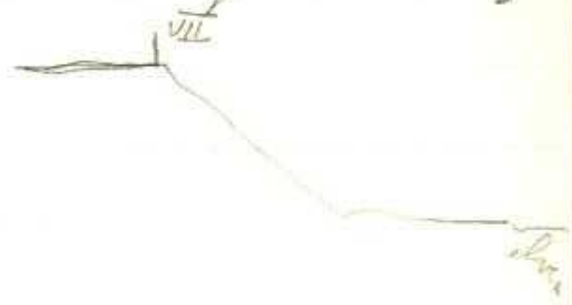

Kl. 23,00 ban langs E siden
av den Stanmen - 8
Ashheim nivellerer på sondre
bjørne av det tørt langs den.
Tast ved stativ i pkt. (V) 4
- som ligger på den flate ca.

23, 5 - 26.

50 m fra elven

Nesten ~~Teodolit~~ stykket ^{3} som

ligger på platen ca 30 m. fra

bruken ned til elven.

Stykke (V) ^{5} også likes ned bruken

ligger på den store terr.

Teodolitstykket (IV) ^{4} ~~ligger~~ ca. 1 m

under terr platen.



Midten stykket og elven er

tow asetting som er utenfor bruen er

[illegible] med planet: bredden

flatens strekke og bredde fram på

[illegible]

vn): Hoel

Adresse

Deichm 2

ERSITETSBIBLIOTEKE

Forfatter Fischer,

Titel Eneboeren paa
Robinsonade.

(Bibl. f

Trykkested, -år

g til å levere verket tilb
fall betale den erstat
rker regnes som skade
budt.

Torvlagets mekkjelut kunde man ikke iakttta ~~de~~ p.g.a. av at det var vått. Men man kunde se at det var sammensatt av ½–1 dm ~~tykke~~ tykke brune, til dels sandholdige torvlag og ut mellom-liggende sandlag ~~av blåsvart farve~~ ~~tykkelse~~. Nordøstligst i ~~inn~~ mot terr.

Sjakt 6 begrensning torvlaget V

" 7 " "

8 ut mot elven

" 9 " " "

" 10 inn mot terr.

Torvovenflaten er sjelt sen av en liten sedvelv.

Sjakt - på terrassefl. på ~~te~~ kanten av bakken ut mot elven rett over leirasetlinjen.

Fly. profil i torvlaget vid
~~det~~ Stykt *

Detta översta torvlag var i profilet 13 cm; men vi gutar den på ca ½ cm. i vitkelighet

Overst litt torv 1 dm
Sa Stråsand 3 dm
" Hamme bodstore
ikke avrundet plan
i sandbu, sam nes —
over blir prøven
efter hvert og be-
holdig, morene aftag
Så nu gror gras
antagelig 1 m. Helt
denne lagrekke er
ca. 3 m.
Derefter kom man fin
skiktet mere eller
mindre lerholdig
sand. Profilet utel-
gjengelig. Mektighet ca
2 meter.

Dunfin et street, typish is hovler rock ~~Saxi~~ Mya + Saxicava. Slim Shrest most knytt rovestone. 4, 5 m muddy hut.

26/7 M 1738. Kaiskok.

Hol.	4,00 5,40	363,74	99,95
"	4,0 5,18	4,77	99,80
"	4,0 5,42	33,01	100,07
"	4,0 5,70	43,81	100,11
"	2,0 4,67	66,33	100,29
Mast	2,0 2,93	220,97	98,08
~~Sa~~ dumfesk	3,0 4,02	K 262,8 234,28	98,01
"	2,0 3,15	216,31	98,03
"	2,0 2,89	205,45	99,88
"	2,00 2,72	227,17	98,28
Matvekt	2,0 2,79	K 261,9 231,58	98,31
"	2,0 3,0	210,03	97,83
"	2,0 2,63	K 209,0 173,91	98,27
"	2,0 2,3	196,94	98,29
"	2,0 2,325	96,42	99,61
"	2,0 2,61	K 161,0 129,99	98,87
"	2,0 2,88	94,97	99,48
"	2,0 2,75	K 104,8 68,06	100,02

Mast	2,0 2,83	80,79	99,75
Bandenfeste	2,0 2,80	98,30	99,28
"	2,0 3,04	85,17	100,33
"	3,0 3,91	66,00	100,25
–	4,0 4,63	73,83	97,79
Huset SW. Lej. Flagstang	4,0 4,725	64,38	97,93
" Hovedhuset	4,0 4,71	49,52	98,70
Flagstang	2,0 2,51	39,01	100,81
Henkelins	2,0 2,30	46,54	101,60
"	2,10 2,45	66,38	100,10
"	2,0 2,27	62,72	100,42
Anal.	kl. 18,30		

nomost Langvegs

Ym y
3,60

27/7 Kl. 9,50
Var hovgl. kl. 9,50 ÷ 60
Kl. 1100 var vi W. siden
Alyfjorden 140. Altså høiden
200 m. o. h. Tok 3 fotos av
den indre del af fjorden. Klart
solskinn, kl. 9, exp. $\frac{1}{120}$, billedet
langt tilv. solen midt imot
kl. 12 ellers som de andre.
~~Langs~~ I fjellsiden tilvenstre sees
langs sjøen en hvit stripe
som angir brestanden, da den
~~stor~~ breen strekte helt dalen.

27/7 kl. 14,15 var hovgl.
øst-siden innenfor Alyfjorden
÷ 50 m. Fra 15 m. høide
på moreinen 2 fotos av motstående
fjeldvegg med tydelig tilflattet fjell
topp ca 250 m. o. h. Denne
ujevnt kl. 9 exp $\frac{1}{120}$ solskin

Gullybreen har på østsiden en 15–25 m høi sidemorane, som strekker sig langs fjellet 620 meter utmyfor breen. På motsiden mier hvitt ~~fjell~~ streper i fjellet langs sjøen at breen har gått helt inn til fjellveggen og ~~to~~ 500–600 lengere fram enn nu. Sidemoranen på østsiden strekker sig også langt oppover langs kanten av breen.

Profil:

På østsiden av Alpfjorden er der innerst inne 2 breer som henger ned i fjellsiden. Lengst N. kommer en bre som går i en ordentlig dal og

Sverre Røstad og Arne Jacobsen.

Moskusokse

1 i Alpefjordens østside
ved bytta. Sa dengang 2 stykker,
(okser) men skjøt bare den ene.
Den annen gikk innover
fjorden. Dyret blev skutt først
i september 1932.

2 ved Martranda ca. 20 km
N.f. Rosters Vik. Begge okser.
~~Skutt i~~ Den ene blev skutt først
i oktober, den annen i midten
av august

2 like ved Grunnfjordens
ca 10 km N.f. Rosters Vik
Okser. Skutt i siste høst, først i okt.

4 oppe i en dal på sydøstsiden
av Rosters Vik ca $2\frac{1}{2}$ km fra
sjøen. Okser. Skutt ~~i sept.~~
tidlig på høsten.

1 i innerst inne i Mestes Vik
Okse. Skutt i skiftet av august.
4 i nordsiden av Grunnfjorden
2 skutt først i Okt. og de 2andre
i siste halvpart av sept.
Alle de skutte dyr var gamle
okser, en var bl og med horn-
løs.

Otto Johnsen:
Overvintret 1932-33 sammen
med Ove Høyh. Havarst. Otto-
strand belyst på 75°40'. 3 bi-
stasjoner, Eidet Hemgesen, Pollen.
alle 3 nød for havarist. Havarist.
er lite forsøkt med mottagelse
av telegrafsignaler som mang-
ler. De har fanget 36 hvite +
1 blå rev. Ca 25 moskus.

skutt like ved hovedst. Der er
masser av moskus på Hochstetter
Foreland, Johnson anslår antallet
til ca. 2000. Man ser her store
flokker på optil 40 dyr. I begynde-
sen av mars så han på en strek-
ning av 5 km. 85 dyr; dette var
i nærheten av hovedst. På sør-
siden av Bessel fjorden og fra mun-
ningen av denne ned til Haystack
ikke så mange moskus, mest
flokker på 2-3 stykker. Det
er på strekningen fra Haystack
til Kap Rivett at den er så
mange. På nordsiden av Bessel-
fjorden er den bare enkelt stei-
fende moskus. I bunnen av
fjorden er den dermot meget
tallrik i en stor dal som munner
der. Her så han den 12 eller 13

sydsiden av midten av Langsjø den skal heta Ove høgda. Den annen ved østenden av Agnetesjø og den tredje noe øst for østenden av denne sjø.

ca. 2 km.

Gjøvers bestasjonen er like stort. Nordsiftes, men de er ½ m smalere og har flatt tak.

august 1932 40 dyr blir sendt ut fjøra. – På Hochstetter Forland fins moskusen ikke bare ute ved kysten, men også inne i landet, hvor ~~de~~ moskusen går som kretser hjemme. Johnsen fer med kajakk 2 mil vestover inn i landet og han kunde også ha rodd lengre. Det var Langsjøen han roddes på.

Danskene har hat en hovedstasjon på nordsiden av Besselfjorden (munningen) hvor 2 mann har overvintret, den ene hetta Rasmussen, den annen Arne Philbert. De hadde 32 hvite rev + 1 bjørn. De har skutt minst 3 moskus.

I sommer skal Johnsen bygge 3 ~~hus~~ bestasjoner i det indre av Hochstetter Forland. Materialene er allerede kjørt ut. En ligger på

som han en sor morene. Tok
et panorama av denne bre.
Fra det sted hvor vårt gods
blev lagt iland tok jeg fra
15 m høide et panorama ove
bunnen av Alpfjorden. Fra
det høieste punkt jeg nåde
på østsiden av breen ca. 4 km
fra brendin og 350 m. o. h. et
foto innover Lange Kochs fjord.
Antakelig dårlig da stekt dis.
Fra samme sted et foto av Scott
hjemme blandt lejerkerio og blå-
klokker.

På vestsiden av Alpfjorden er den sydligst en sidebre, ganske stor, med en ~~mengde~~ veldig sidemorene. Tok et foto av den mot lyset. Ingen ut kommen en stor del og nedest i denne flere terrasser. Lengere oppi i dalen 2 breer som vistnok løper sammen og som har lagt sine morener opp ellers inn til disse terrasser.

Ved det sted hvor vi fór il land vårt gods, altså like syd for sydligste sidebre på vestsiden av fjorden fandt jeg en skjellforekomst like ved stranden 1½–2 m. o. h. Det var et gruset ler med ophuggte skjelle, mya, saxicava, og mytilus (tallrik). Prøve

av lem medtaget.

Jg tok 3 foto av slutte. da den lå med maximal helding om morgenen den 28.

Den 25/7 tok jg et foto av Fuglen og hans folk: Antarctich. et foto av stasjonen

Fra det høiest punkt jg nådde 200 m o. h. på vestsiden av Kjøfjorden ~~tok~~ ca. 1 km fra brefronten tok jg foto ad denne.

1/8 kl. 1900 en kl 8, exp 1/120 sol. Knights motorbåt. 2 foto.

Chef. Kapp Mary.

~~Tillæg:~~

Johannes Holmesbø:

Overtatt 1932-33 på Kuhnøya Flugleafjellet. Linden ovenfjellet og nedover til Kapp Boele. Over

nettet sammen med fohem
Stordal fra Ulsfjord.

Har skutt moskus, dræbt
en halv med brukket fot. Mest
okser. På Kuhnøya er den meget
moskus, særlig på den side som
vender inn mot Flugleafjorden.
Der ser man flokken næsten helst
man faar øje imellem den.
De har talt 70-80 moskus
på Kuhnøya, når de har dreit
gjennem sundet (øst for øst).
Dyrene går bade ved kysten og
inne i landet. ~~Stort flokk~~
~~har ha sett~~ Holder sig i flokker
på 6-12 stk.

Danskene har faret styst frem
mot dyrene. Lille innenfor den
danske hytte på Kap Mann
var de skutt 6 dyr, dræbt ved

bare et dyr benyttet og av dette var bare lårene tatt. Ved Flighaug. lå 2 skrotter, over disse var lagt mye rektømmer. På dette lå Stordal en gjøtøk. I hytten til Stordal lå brev fra Paulsen om at terrenget tilhører Norge. Han ~~to~~ sier i brevet at han har fjernet åten. Oksene var skutt av Paulsen og drivtømmeret var lagt av ham.

~~Dovrefjell~~

Hvormange dyr på Kukuåga: ~~Alle~~ Efter Stordals og Holmsbakks mening finns der på åga 150–200 dyr. De aller fleste finns på vestsiden av åga. Den overveiende del er okser. 30–40% kjør.

På Danskens stasjon på Hoch-

stetter ~~#~~ har der ivinter vært
3 fangstfolk: Paulsen, Hansen,
?, dessuten ~~4~~ vidun-
skapsmenn: Madsen, landmå-
ler, løitnant; Zwarte, lege,
Halvdan, assistent for landmåleren
en gedlag. Fangstfolkene har
19 eller 20 hunder, vidun-
skapsmennene har 25-30.
Alle disse bor vesentlig på mos-
kus.

I flokke på 9-10 stk. 2-4
kalver. ~~X~~ Stordal så en nyfødt
kalv sist i april.

Der ~~I høst~~ blev set ulv i
Lindemannsfjorden sjøen høst.

2/8 kl. 2B, bl. 4,5 exp. 1/120
solsk. 2 fotos Bass Rock og
Stille Pendulum sett fra NE
ca. 4 km av.

3/8 kl 0100 solskin bl. 4,5
exp 1/120 solsk. Panorama
fra Kuhnaya til Bass Rock.

VI 1. 1 foto av Shannon
sett fra SW, ca 40 km. av.

VI 2. Bass Rock + Pendulum 3/8
sett fra NW. 15 km av nærmeste
pkt. bl. 4,5 exp 1/120 solsk.

3
4
5 } Som over for kl 0300
Fra trappesen av
Kuhnaya til og
med Sabine.

$H + 1 = \underline{\underline{3,8}}$

61,3	61,3	3,3	+ 0,2 (-3,1)	0,7
42,8	42,8	3,2	+ 0,1 (-3,1)	0,7
35,3	35,3	2,2	- 0,9 (-3,1)	0,7
44,8	44,8	2,2	- 0,9 (-3,1)	0,7
58,3	58,3	2,3	- 0,9 (-3,2)	0,6
71,8	71,8	2,4	- 0,8 (-3,2)	0,6

3/8 kl. 14. Solsk Jansbu
Hvl. Bar ÷ 28 m
kl. 14.20 bar i.k. terrasse
starkt omtalt av jordsig
Gus i polygone i overfl.
100 m bred, 200-300 m
lang bar + 5-8. Hvirvler usikker
på 1-2 m. Hele terrasse
alt løsmateriale over fra bunnen

3/8 Jansbu kl. 1510.

(Høydemåling)			
Hvl.	6,0 7,22 6,0	20,78 K 179,0	99,75
"	6,85 4,0	42,73	99,88
"	4,70	81,52	101,68
"	4,0 4,89	115,43	101,29
"	4,0 5,16	130,94 K 271,2	100,95
"	4,0 5,43	138,66	100,71
Mast	2,0 2,62	263,84 K 16,8	94,05
Bardumpst	2,0 2,96	285,95	91,75

H + i = 3,8

	2,0		
Bardunfeste	2,90	246,38	91,15
	2,0	K 377,0	
"	2,295	242,21	96,71
	2,0		
Motvekt	2,52	269,92	94,41
	2,0		
"	2,715	259,38	91,77
	2,0		
Mast	2,61	177,98	97,91
	4,0		
Bardunfeste	4,87	161,87	98,12
	2,0		
"	2,65	218,37	95,20
	2,0		
~~Mot~~ "	2,33	162,52	98,50
	2,0		
Motvekt	2,55	169,43	97,93
	2,0		
"	2,67	185,35	96,78
	2,0		
Antennemast	2,50	172,00	97,70
	1,0		
Skinnhus hj.	2,10	262,18	91,08
	1,0		
" "	2,09	265,77	91,27
	1,0	K 397,4	
" "	2,13	265,90	91,57
	2,0		
Hus hj.	2,43	154,73	97,61
	2,0		
" "	2,45	145,23	97,64
	2,0		
" "	2,61	158,34	97,58
	2,0		
Termometerhus	2,40	135,13	99,70
	2,0		
"	2,425	137,82	100,11
	2,0		
"	2,425	131,53	100,43

21.8	21.8	1.1 + 0.8 (-0.3) = 3,5	30 cm. over bakken
22.8	22.8	1.1 + 0.8 (-0.3) = 3,5	" ——
30.8	30.8	1.2 + 1.2 (± 0.0) = 3.8	60 cm " "
20.3	20,3	1.1 + 0.1 (-1.0) = 2,8	
21.5	21.5	1.1 − 0.0 (-1.1) = 2,7	
21,5	21,5	1.1 − 0.1 (-1.2) = 2,6	

27,8 27,8 $1,1 + 0,1 (-1,0) = 2,8$
30 cm fra fotem i retlinje

Mitt på innen 1m bred
" "

	2,0		
Regnmåler	2,55	133,685	99.82
	2,0		
Hundegarde	2,17	65,23	105,76
"	2,0		
	2,13	64,21	106,40
"	4,0		
	4,14	37,07	98,80
	2,0		
Kjøttgrav	2,25	185,05	97,17
	2,0	" 314,2	
"	2,29	185,05	97,40

Avsl. kl. 4,00

Hundegarm lengde 3,00 m
bredde 1,90
høide 1,60

Skumrhus lengde 3 m
Dybde 2,90
Høide i forkant 2,00
" " baktkant 1,50

2,45
3,50
3,10
9,05

Torchin
Steinchen.



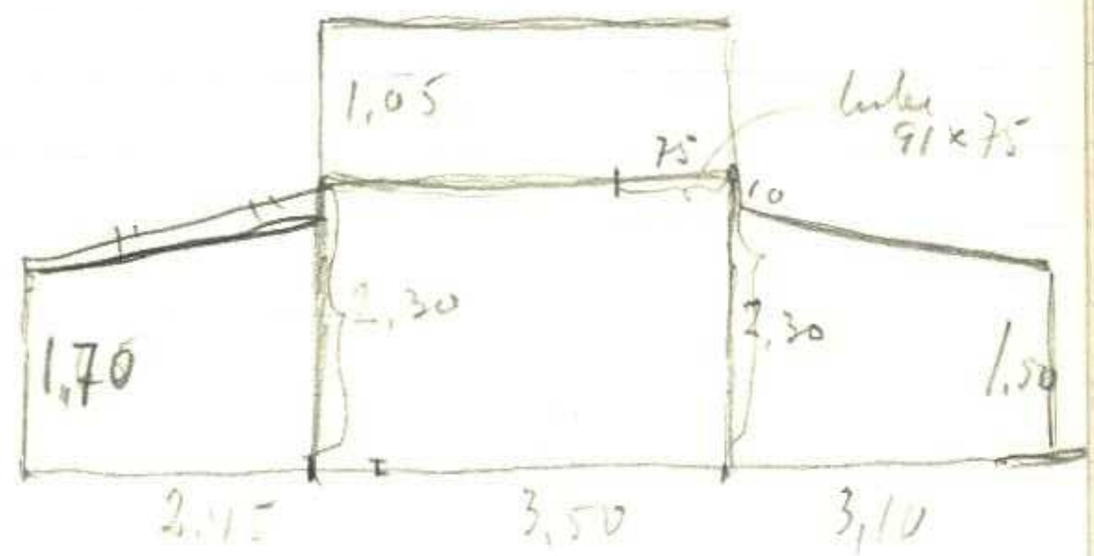

Breite
Breiten an Brust in
3.55 m

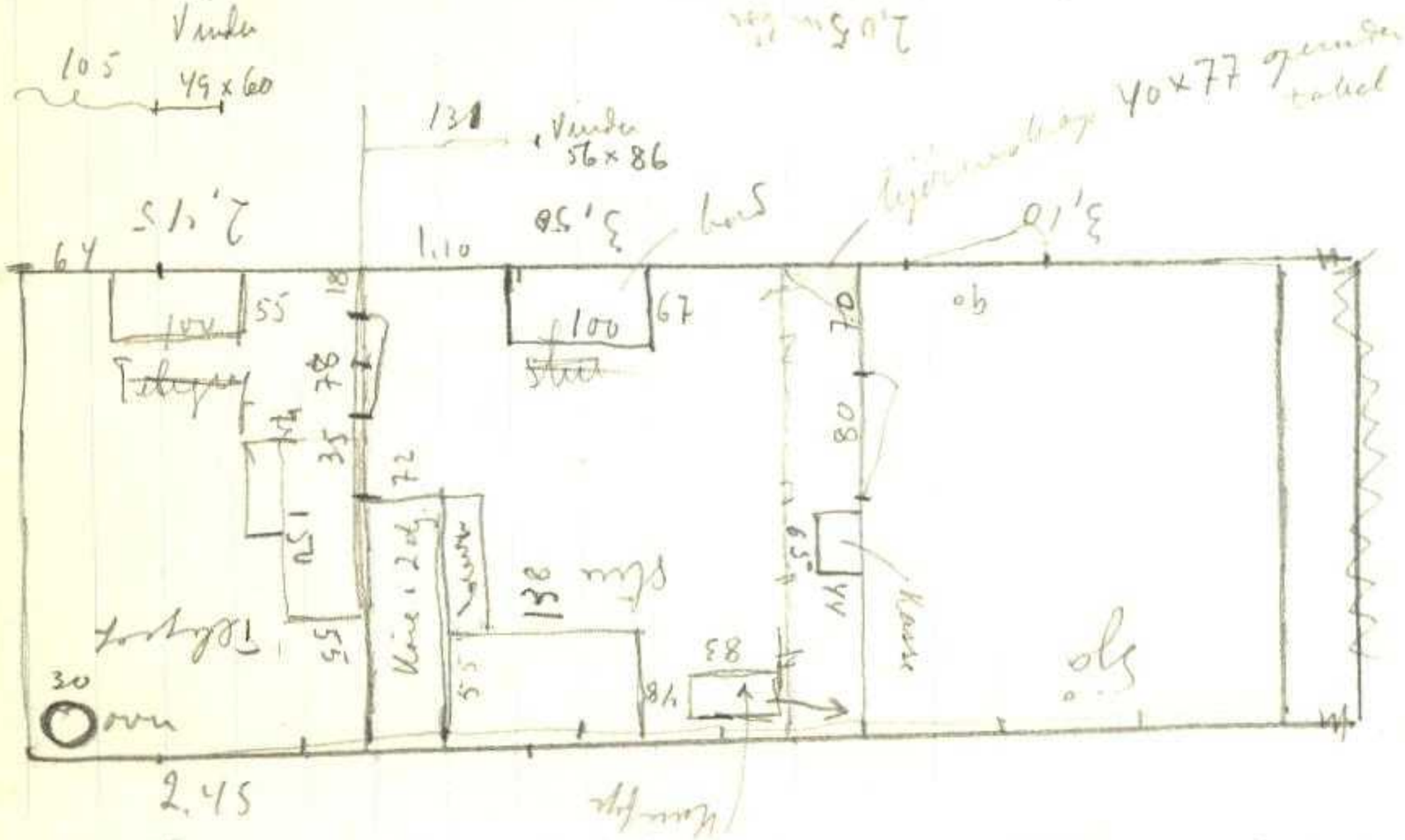
Fenster
49 x 60
105
Fenster
56 x 86
131
64
2.15
1.10
3.50
3.10
55
100
67
70
80
35
72
151
55
138
55
55
83
30
Oven
2.45
Kühlschrank
Herd
Spüle
Tisch
Stuhl
Bank
Kleiderhaken
40 x 77 Gemüse tabel
Fußboden
Fußleiste
Fußleiste
Fußleiste

4/8 11. 0230. Dette skjel fotos av fjell nø Tøllöfjeno turo på Kuhnøya, S. f. Kopp Mauer.

Øpø fotos av turist.



Fjell på Kuhnøya
Profil vest-øst



7/8 kl. 11 panorama av 3 foto fra Bass Rock – Kapp Borlace Warren. Kjør har notert det nødvendige data.

Også et foto av isen som vi presset og fjæmm W. f. Pendulum.

5/8 Et foto av nedbrøt del på utsiden av Jackson. + 1 av den nedbrøte del av utsiden av øya med bygge de nedbrøt deler.

Fjellpartier



Johan Kohn:

Overvintret som telegrafist i Jonsbu 1932-33. Fangst 10 rev, derav 7 hvite. I Besselfjorden lå Ole Sivertsen og John Johnsen. De hadde en fangst av 40 hvite + 20 blå + 8 bjørn

Danske stasjoner: Kap Rink, hovedstasjon helt Nordøk. Overvintere: Henning Paulsen, gamle Hansen, ~~[illegible]~~ Christensen(?) Disse folk visste meget. Var svart i Danmarks havn, svart på Eskimoenes. De hadde 4 bistasjoner i Avdncapla Julet Sommer vil der bli lagget en ny reise lytte mellom K. Rink og lytte nordover.

De 3 danskes på Nordøk hadde ca. 45 rev. Endel av disse var fanget

på Kukunóga. Philbert fanget også på Shannon. Dansbene har materialen til 12 lyster liggende på Nanok. Der er ingen telegraf på Nanok.

Da Gjøven begynte sin fangst hadde dansbene lagt en ring av feller om hans huse. Han betydet dem at han ikke likte dette, og fellene blev da fjernet. Dansbene fanget mest ved kysten, Gjøven mere i landet.

På østsiden av munningen av Arduncapele Inlet ligger den vidunskjønne stasjon Kullhuset, så kaldt fordi der her finnes et kullag i fjeldet, som benyttes til brendsel. Til stasjonen høre et mindre hus litt longe inn på samme side av fjorden.

I Kullhuset overvintret:
Chef: Madsen, kartograf,
Haftander, assistent, Alvin
Pedersen, zoolog, Schwarc,
oppasser og hundekusk. Han over-
vintret på Sandodden. Gjorde
ingen fangst. Begge stasjoner
brukte moskus til hundemat.
Der var minst 2 hundespand
på kullhuset, minst 7–8
dyr i hvert spann. På Nansh
var der minst 12 hunder.
Første gang fansken hadde
besøk av danskene var i okto-
ber straks isen hadde lagt seg.
Da kom Schwarc og Pedersen.
I mai var Paulsen og Philbert
på besøk. I juni kom Madsen
og Schwarc. I slutten av juni
Haftander alene. Besøkene

Pedersen og Haftanden

pleiet å være etpar dage. Forholdet var det bedste mellem nordmennene og danskene. Johnsen byttet til sig 4 hunder av ~~den vidende~~ ~~St. Stagen~~ mot 2 høstlejonskind. Denne handel blev gjort mens Madsen var borte og den blev stort spektakel i sakens anledning. De skal si til Koch at de manglet mat til hundene og de nordmennene meget beleilig kom forbi på den tid så blev de gitt bort til disse. Der var daarlig forhold mellem folkene på den vestl. st. Er det 2 av oss har vi selskap, er det 3 er det en for meget og er det 4 er det helvetet. Så Haftanden ved en anledning

Skal ha reist meget, av ny familie, noe eldre

Hansen og Rasmussen er gamle overvintrere. Paulsen skal ha vært kontorist, Philbert er helt ung, 26–27 år. Christoffersen er bare 17–18 år. Han har vært „skovløber".

Alle fangstmenn på Nanok mot Philbert skal hjem i høst.

På Kullhuset er det telegraf. Sendemen har de ikke fått til å virke.

Jonsen fikk i april beskeder fra Nyggebukta om å kalle på Eskimoness. Gjorde så. Eskimoness bed Holm spørre folkene på Kullhuset om de hadde noget de ønsket gjennemt til sommeren og om Holm vilde meddele det. Samtidig foreslo Eskimoness

å ha en ukentlig forbindelse med Jonsboen. Holm svarte at han først måtte konferere med Giøver, som var ute i fangst, om dette. Gjøde så vi Giøver sekk med på dampskipet om morgen. Holm hadde ~~utpå~~ 4/-5 forbindelser med Eskimoene, ialt. Folkene på Kulthuset sendte en enkelt nøk over Jonsboen. Stasjonen i Danmarkshavn hadde Holm ingen forbindelse med, da den hadde kortbølge. Eskimoene har kort- og langbølge, likeså Ellaøya.

11 mai - 3 juni gjorde Giøver en tur på Jonsboen til Ollostrand tvers over land (8 timer) og videre langs kysten til Ola.

stua på Kapp Beurman og derfra tilbake samme vei.

6/8 fat Nordkapp II
" " isflak med svane
stemninger utenfor Myggbukta
kl. 18, exp $\frac{1}{120}$, solsk. kl. 5,20

Walter Molt

Overvintret 1932-33 sammen med Knut Nakken på Kartsbu. Den blev skutt ialt bort mot 40 moskus. Disse en skutt på begge sider av Moskusoksefjorden i nærheten av stasjonen og rett overfor den. Desuten en skutt 2 i Smedalen og 1 i Dalheim. Alle dyr en skutt like ved fjorden, høist 2-3 km. fra den. Ved Dal-

helle begynnelsen av sept.

heim så han en masse ryper i fjellet på høsten. Ved Moskusoksefjorden så han moskus hele vinteren i større og mindre flokker, optil 50 i en flokk. Den var lit dyr å se innerst i Moskusoksefj. ~~o~~ I slutten av august blev den sett 12 dyr der.

Hare var den en masse av. Talt optil 15 stk i en flokk ifjor høst.

Ryper fantes moskus ikke. Han skutt bare 2. Han sett ca. 10 ryper på hele året.

Snegl sett 3 stykker: 1 på Kaarsen, 1 Brøstad, 2 mellem Moskusoksefj og Myssbukta.

Ravn, han skutt 1 og desuten sett 3-4.

Falk sett 3 på Hadsen.
På isen var den ivår i mai meget snadd, ~~sko~~ men den var svært sky.

Ulv. En traff han på nå Hall og en ved Hadsen fire jul og skoks over nytår. 300-400 metres avstand på Hall og 1000 m Hadsen

Narhval, sett 5 stk. iffor høst fra isen la sig.

Gås. 2-3 skutt, men ikke sekker på sortim. Så ingang 25 r ved Hadsen

Ænd ekpar skutt. Sa lita

Sam, den slang noen enkelt par.

Stormåse, så 4-5 en enkelt gang, og ellers 1 à 2.

Hardest manglen.

Laks (røie) fatt gam

med Haclahn og fatt endre,
80-90 mm ihår, 50-72 cm
lange, 2-2½ kg.

7/8 kl. 10 var barfl. ÷15 m
nu under ende Dusenfj., N.
siden.

Kl 10.25. Terrasse, 100
m. lang, 50 m bred. grovt
grus med stener av bredstorrelse
by mer Bar +49

Kl. 11. 150 m. o. h
på S. siden bunnen Dusen-
fj. Dus sol. kl. 8, 1/120 sp
Bundn av Noalivatnet. 2 fotos.

Kl. 11,05 flate med store
stener, 200 m lang, 50 m bred
bar +140

Kl 11.20 Skredvold(?) 100 m
lang grus bar 97 m

7/8 kl. 15,30 bar barfl
sydsidan ÷22
kl. 16. ~~Ovanl~~ ~~skjellforekomst~~ terrassmuseum
+11 (bar.) brunt gras
Ovanl skjellforek kl. 16,15
bar ~~+17~~ ~~+24~~ + 25
[Ovanl mytilusforekomst bakom
av grusavsättning kl. 1630
bar 0,0]
Hvl. kl. 1640 bar ÷23
Ovanl ~~skjell~~ mytilus forek. kl. 1705
bar + 23
Ovanl skjelforek. kl. 1720
bar + ~~26~~ + 34

7/8 kl 17.55 Stp. fyrsiden
Dusenfj. ved ankerpl.

	2.0		
Øverste skjellf. k	6.83	268.03	88.325
" mytelus	2.0		
	6.72	262.24	90.48
		K. 168.2	
" grønskjell	2.0		
	6.63	256.97	91.835
Tog rent "	2.0		
	5.77	220.93	96.505
Hvl	5.0		
	7.405	184.22	104.30
"	6.0		
	7.48	192.52	107.005
"	4.0		
	6.215	177.93	105.095

avsluttet kl 18.15

1 grusblanket

7/8 Var iland ~~fra~~ sammen med Kjøn og Hagen ca. 1 km. innen for det trange sted på nordsiden av Dusenfjorden. Her fandtes skjelle i segit, leir fra stranden og optil 15 m. Jeg gikk vest-over oppå fjellet til tvers av fjordbunden. De flate og strand-vollen (3 målinger) som er målt er alle yttest tvelsomme.

Om eftermiddagen var jeg iland på Sydsiden av Dusenfjorden med østenden av det trange sted. Her har man en merkelig grusbugt på det flate bare fjell. Grusbugten står med en steil skråning ut mot sjøen. Den er stukket skjelfø-rende, bl. a. mytilus. Ovenfor ~~skjelet~~ grusbugten er

der stukt sygt grusblandet
leir, som også var skjellførende
med ~~de~~ vesentlig de samme
former som i banken, også my-
tilus. Det er vel tænkelig at en-
del av de skjell som banken
inneholder er vasket ut fra
gruset. Mytilus gikk optil
46 m. o. h (bar.) Skjell fandtes
optil 57 m. o. h (bar.) men ikke
oversti 15 meter yttest spansamt.
Det er sannsynlig at mytilus
vil kunne finnes helt og så
hvit som skjell overhod er funnet,
da den ikke kjenteg topo-
grafisk eller stratigrafisk var
noen forskjelle ovenfor og nedenfor
den øverste mytilus. Ovenfor
57 m var den nr. ~~Ned~~ 100-
200 m. nordenfor var den

muligens en terrasseflat
som er målt til 47 m med
bar. Imenfor det trange stel
ingen strandlinjer eller terrasser,
muligens på et stel på sydsiden
7/7 kl. 1900 bl. 8, exp. $\frac{1}{100}$.
Den sol. Gneskuglen på sydsiden
av Dusenfjorden mot østenden
av det trange stel

Hudson's Bay Company.

INCORPORATED 2ND MAY 1670

BEAVER HOUSE,
GREAT TRINITY LANE,
LONDON, E.C.4.

Dato _____

Dags dato har jeg ekspedert en forsendelse Reveskinn til Dem og opgis hermed oplysninger over samme som følger:

Ekspedert pr. _____ { Avsenderen nevner her hvorledes avsendt enten pr. pakkepost, ilgods o. s. v.

Antall pakker ekspedert _____

Kolli nr. _____ inneholder _____

Kolli nr. _____ inneholder _____

Kolli nr. _____ inneholder _____

Kolli nr. _____ inneholder _____

Kolli nr. _____ inneholder _____

Kolli nr. _____ inneholder _____

Hvert enkelt av ovenstående kolli bedes assurert for kr. _____ pr. stk.

Høiaktelsesfullt

(Undertegnet) _____ { Avsenderens fulle navn skrives her.

(Adresse) _____ { hvortil De ønsker erkjennelse for skinnenes mottagelse og opgjør sendt.

_____

Bemerk 4 viktige ting:

1. Den billigste og hurtigste måte er å sende posene direkte som pakkepost uten verdi, men må da Hudson's Bay Company anmodes om å besørge assuransen for Dem ved at De fyller ut rubrikken med den verdi hver pose har.
2. Denne faktura bedes sendt Hudson's Bay Company i særskilt brev, ikke i noen av posene.
3. Hvis ikke posene er merket med RAW FURS, så skriv dette selv på posen. RAW FURS betyr rå skinn og må dette merkes utenpå posen eller pakken av hensyn til tollvisitasjonen.
4. Skriv tydelig Deres navn og adresse utenpå posen eller pakken, bruk f. eks. en blåblyant.

E. M. 15970

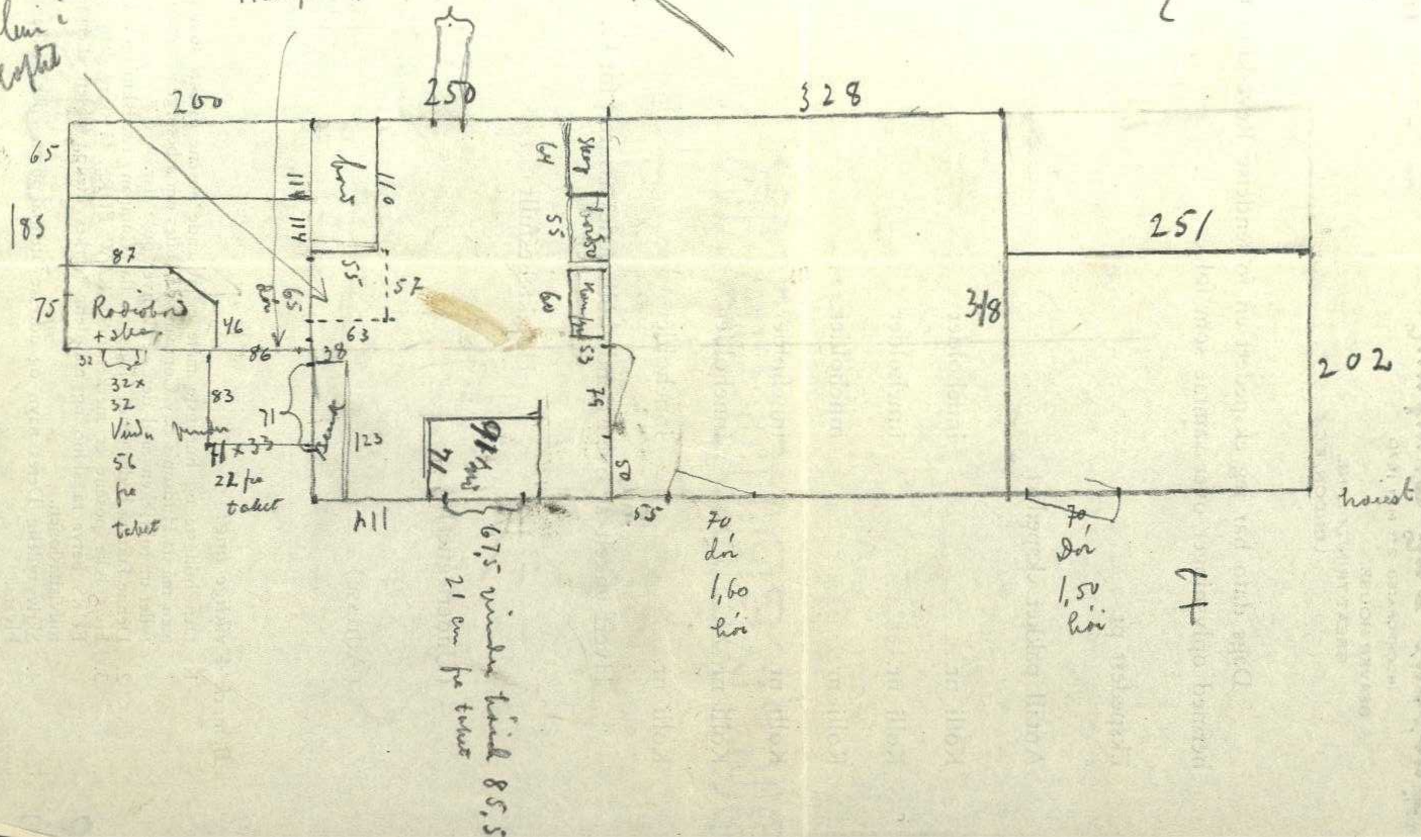

Jonsbu

målt av Hal 1933

Huset ligger 38 m fra sjøen (flomål), fra koren regnet.

Alle mål er innvendige

Veggene i huset 15 cm
" i sjåene enkelt bordvegg med papp utvendig

C
D
A
D
A
B
N
opning 63 brei
126 høi
17 cm fra veggen
Vindu 31×31
21 fra taket
lem i loftet
200
250
328
65
185
75
87
Radiobord + skap
46
32
32×32
Vindu
56 fra taket
86
83
71
71×33
22 fra taket
123
114
114
110
55
57
65
63
38
91
71
114
67,5 vindu brei 85,5
21 cm fra taket
64
Skap
55
60
53
74
50
53
70 dør 1,60 høi
318
251
202
70 dør 1,50 høi

Karlslak

målt av Ploel 1933

148

1,10
63 langs
57

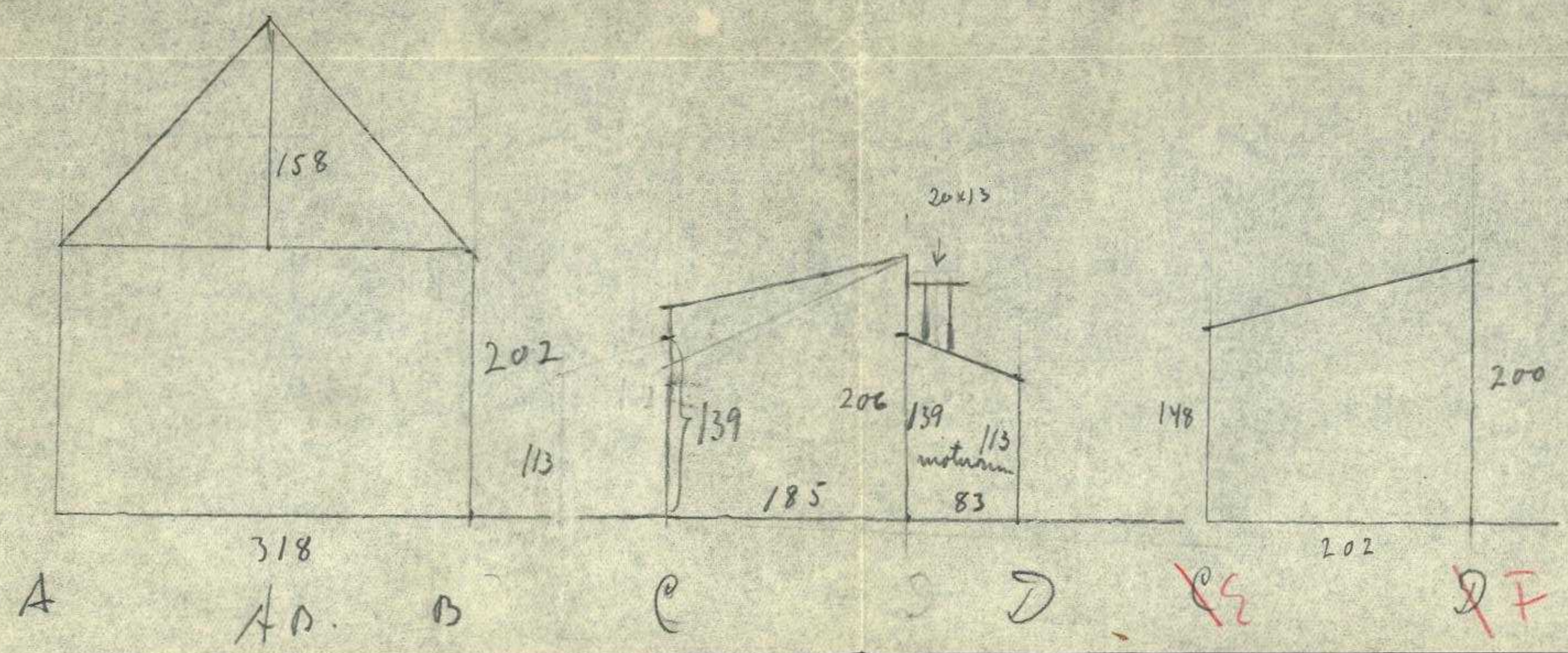

251
202

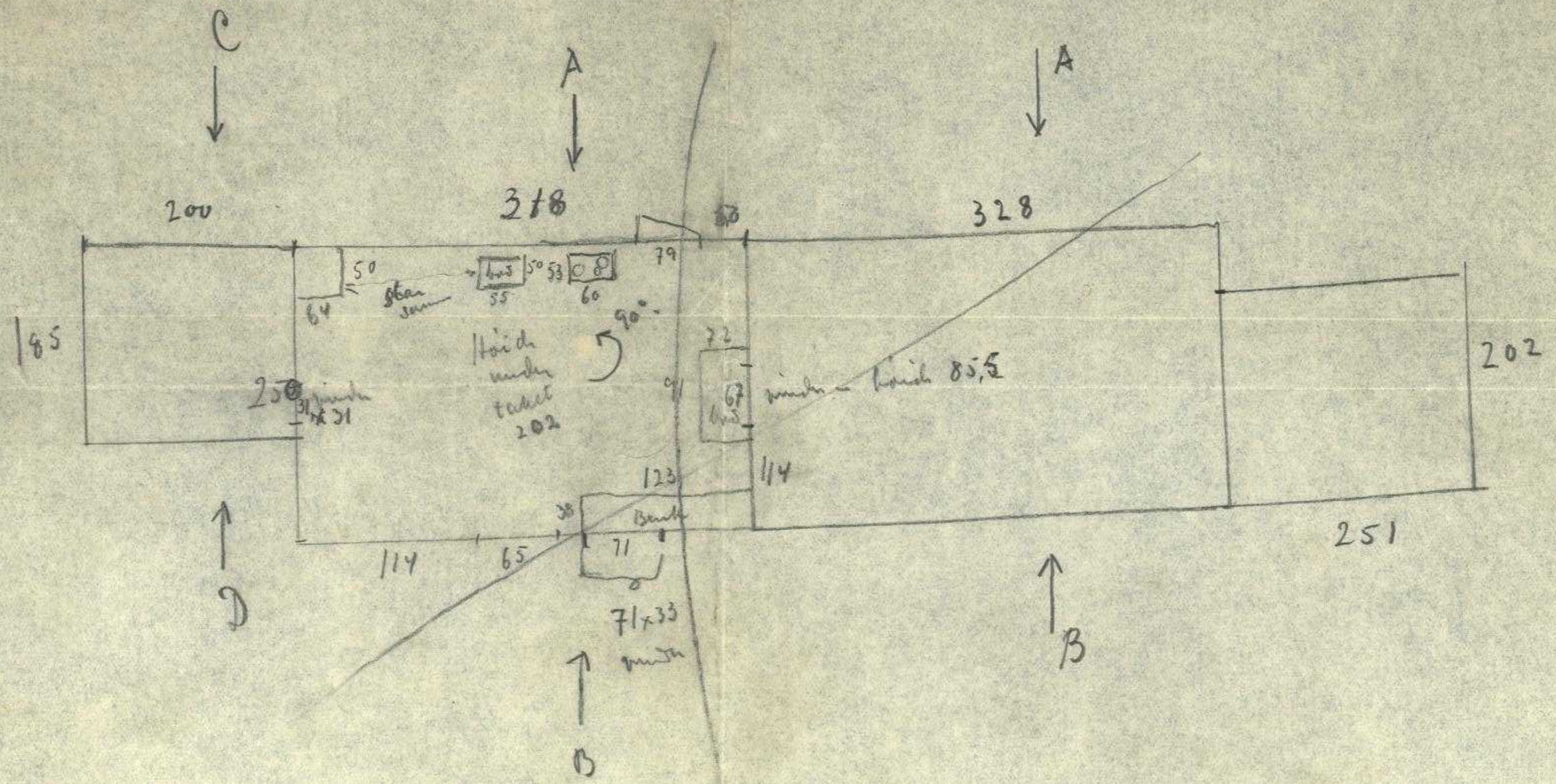
C
A
A
200
318
328
50
64
55
50
53
60
79
90°
185
202
251
114
65
71
123
114
67
114
71x33
B
B
D