


D 220

H D 1911 II 13/8 - 12/9





Spitsbergen

Dagbog
1911

II

23/8 - 12/9 Nord

064400227

23/8 Klart varmt veir. Vi ruste
os til at gaa over til Wijdetsoy.
Kl. 1 om gikde vi fra skaiten og
kl. $\frac{1}{2}$ 2 begynde vi marschen opover
dalen paa sydsiden af Lyktan.
Det var Puc, Holtidahl, Reinert
og jy. Vi havde med telt ^{in perscony.} & sove
poser, redningsruste, et kajak, ^{in perscony.}
kaffekjedel, fyldt primus, fat.
app., 3 plader pemmikan, 4
reserverportaner, haregrøn,
kaffe, sukker, smør og 2 kamre.
Det var styrende best og vi fik
saa smøden silt opover den
vakkre flod dal, som mindet
om en norsk høifjeldsdal.
Paa sydsiden af Lyktan fjord
jy i 45 m. høide et interessant

fund af mytilusfarnaen.

Da vi kom nedenunder
en top, som senere vist sig at
være den, som Stærus havde
været paa, blev vi i tvivl om
hvorn vi skulde gaa. Jeg vilde
fortsætte hoveddalen, da jeg
her længere og saa en bred,
som ligger over dalen og
som jeg kjendte igjen fra et
fotografi som den bred, der
efter Stærus undersøgelser skulde
ligge over passet i dalen til
Widdesag. Kattedahl syntes
det var for længe mod syd
og vilde tage og en sidedal
til venstre. Vi blev enige om
at sætte igjen vore søger og

i sidrdalen
gaa og paa pashøiden (og recog-
nosceren. Kl 5 forlot vi vore
sager (100 m. o. h.). Det var
diverse til passet med det
saa ud til. Passet var be-
delt af Is: 600 m. høide.
Da vi ikke havde fuldt over-
sigt herfra gik vi og paa
Stærns top, hvor der var
en glimrende udsigt. Vi saa
Wijle Bay, hvor der var is
og sne. Der gik man dal
fra vort pas med til fjorden.
Rundt om os hinde vi
fjell med dvernsotter med
karbonlager paa toppen: Lykter,
kroner, diademer uden tal!
Vi saa de 3 Kroner og Diademer.

I nord var landskabet vildt,
en samling ~~træe~~ træer, sam-
syntes strøet udover uden orden.
Det saa ud som en samling
kubiser, der var svart fjeld.
Vej hen der anden, ikke spor
af relief. Øst for Wijde Bay
saa vi tydelig grundfjeldsfjeldene.
De var forhaensende plataafor-
mede i en svær flade
bræn paa toppen. Vi bedømte
vor top til at ligge mindst
mellem Dickson B. og Wijde
B. Vi var med isen kl.
10 om. Teltede, spiste havre-
grønt og lagde os kl. 12 nat.
~~24~~ I den skinnende herlig
paa nogle Karbonatager, men

derover søkklerne ligger i snøen.

24/8 Står op kl. 8 pm.

Kl. 11 pm. drøyer vi afsted opover
hoveddalen. Paa pashvolden
højde vi en vand. Et stykke
nede den østgjævede dal fik
vi se vand. Vi trodde det
var bazar. Men det viste
sig snart at være det store
vand, som er afsat paa de
gule kart. Men det havde en
røvgal pagan, idet det fik
migt længre vest end angit
paa kartet. Det ligger 140 m
o. h., men strandlinjen
viste at vandstanden her
vandt ca 25 m. høiere.
Fra ist kam en stor brø, som

endte med en lodret front
i vandet og endte ud store
halve. Vi opdagede en smal
< 1 km bred granit horst med
madsydlig retning som sik
over midten af vandet. Der var
vesten for, underkanten østen for
Vi gik langs sydsiden af vandet
hvor kanten fjeldet sik stilt
med med en farlig en og
kann og højt til isstrøm. Vi
tanke at kanten en og gaa
der en og gaa udigt med til
Widdoway. Men biden endte
ind med fjeldvæggen med
en 20-30 m. høi ^{lodret} fjeldvæg.
Mellem væggen og fjeldet sik
en over is, afsløret for øje

den isdækkede sø. Vi fort-
sætte et stykke sydover, men
vi kom os ikke af denne fide
bløft og med Bredens stransede
vi. Hølt Dahl, som havde gæst
høveri og i fjeldet, havde
sæt Wijderog. Vi spiste 1 Kjos
bros og 1 plade chokolade bro
og begyndte tilbage marchen kl.
6½. Tændt skjel i morden
med de geers vand. Det har en
begyndt at sne over og der er
lidt sne i de høreste toppe.
Vi kom ned til teltet kl. 11 om.
Her traf vi til nu store forandring
Watrulien, som først havde været paa
Lyktan (5-6 m under toppen) og
saa paa Stærns top. Her fik stox

med isjen.

25/8 Det regner udover
morgenen, men da vi drog afsted
kl. 11 fm var det dopholdsvær, men
bidskigt. Vi kom ned til søen
kl. 1½ em. Peder og Emil kom
iland og hentede os. Man må
her passe paa flo sø for at kørn
me sig fra land i haard.

Kl. ½ 3 littede vi for at
gaa til Green W. efter petroleum.

Kom til Green W. kl.
10.40 em. Lidt vind ud ^{fra} fjorden,
ellers pent veir.

26/8 Stær og kl. 6 fm. Tog
ind petroleum og vand. Var
iland og fot. taarnene, som
nu var næsten ferdige. Gik

kl. 12½ em. En stærk vind faldt
ind i fjorden. Gik til østsiden
af Sæf. H., hvor Høttedahl og
jeg var iland og så på vestre
grænser mellem Hele Hæk og
Harbo. Gik fra Sæf. Havn
kl. 4 em. Fremdeles stærk vind
og adskillig snealpsøj. Vinden
var så stærk, at vi ikke kunde
komme ind i St. Johns Bay,
men maatte anker sønderfor
indløbet kl. ved 9 em.

27/8. Vinden er ind spak,
og vi ligger ind i tiden for. Faldt
i fjorden stærk vind, som faldt
ind. Vi gik helt ind til bunder
af St. Johns B., hvor Høttedahl land-
steds med Riment kl. 1 em. på

morenes mellem de 2 yttreste bjer.
Vi gaa derefter ud fjorden og land
sætter mig y Watnelic ved vestsiden
af vestligste bjer paa nordsiden af
fjorden, Kl. 3 om. Vi slog leir y
dag strax vestover, hvor vi saa paa
Konglomeratet i Hecla Back. Vi saa
at skisten maatte ankomme op paa
odden paa sydsiden af indløbet
til St. Johns B. Vi gik ud til de
yttreste fjelde, hvor vi sukkede.
Vinden var rimligt, saa det er
besværligt at gaa mod den. Det
begynder ogsaa at regne og vinden
vi naar tillot ud fjorden, er jeg
gjennemvaad.

Der er et herrens veir
om natten. Regnet siler ned og

teltet staa og skjulver under storm-
kastene. Godt at vi bare er 2, saa
vi slipper at ligge indpaa de vaete
vægge.

28/8 Et forferdeligt veir. Det
regner med smaa afbrydelser og
vinde blæser med uforminskt
styrke. Vi ser skittem ligge tilankens
fremdeles. Jeg holder mig i posen hele
dagen. Ligger mest i en døs. ~~Huden~~
~~huden~~ hvorunder alskens væmmelse
hængende tanker fra pjenrens
hode. Underholden vaagen og snalke
med Watnolie.

29/8 Vinden stikker udover reatten.
Der falder sne i høiden. Vi ser
fremdeles skittem. Ved 10 tiden fm.
ser vi den littede og komme ned og

og kl. 10 $\frac{1}{2}$ kom Mør og Peckers land.
Vi brød leiren og gik ombord. Gik
ind til Holtedahls. Stille inde
i fjorden, men stodde i fjeldene.
Holtedahls og Riments var inde.
Vi lagges os og venten paa dem.
Fy vor island og ser paa boderne.
Watrulius og Mør skjøt en storvold
foran bed 1. Emil og Johann fik
3 snadder.

Endelig kl. 7 om. kom
Holtedahls tilbage. Vi var enige
om at skipten maatte gaa til Green
Harbour. Men han havde liden
ansigt tæmmer. arbeide isjen, som
han vilde fuldføre. Han spjalt
og drog afsted kl. 8. Fy sik var
skipten udover langs sydenden

af fjorden og saa paa baderne.
Derpaa over til nordenden og ind
over isjen. Vi var fimmne ved
mituatstid, tog og Holtedahls og jeg
saa straks sydder.

30/8 Vi kom til Green H. ved Uuden
am fu. Reitanus skatte laa her seilklar
med ^{de alote} byge Stærredene omkring. De
~~andre~~ var komne over isen fra Bell-
Saund. De andre laa i Bellsaund
vedde: Koller, O. Stærred, Krognus
og Gjerstad. Reitan viede ikke vente
længere, hvorfor alle vi paa Bellsaund
undtagen Moe gik over paa "Einghede".
Vi ordrede med vore søger, syde farvel
til dem iland og de gik affaande lidt
før kl. 3 em. Lige før viiste Nogle
arminth for viiste ogsaa Ankers

Yacht "Stella maris" og hans skæbte.
Der salutedes for land og Rittan affyrt
4 skud.

Rittan, Stærredene og jeg ligger
agte i lugeren, jeg prøvde at hørte, Walm-
lic og Haldedahl i rummet. Ikke
en islet seer. Vinden var mest SE
og endda tydeligere, ikke store øje.

5/9 om morgenen fik vi land isigt.
i nærheden af Söfugleo. Fuglen var
kjendt, men efter meget plunder kom
vi ind i Hammeró fjorden. Kom til
Trausó om kvælden kl. 9,25 om.
Bellund. var kom mere 2½ time
før.

6/9 Reiser Haldedahl og Rittan.


7/9 - - - af Olaf og Magnus
Stærred.

9/9 Reiser Moe, Krognos, Kollen Water-
lie og jeg med Erling Jarl.

12/9 Kl. 3 fm. fra Trondheim med
et 9 timer forsinket tog. Ankom.

Krania kl. 9 am.

W



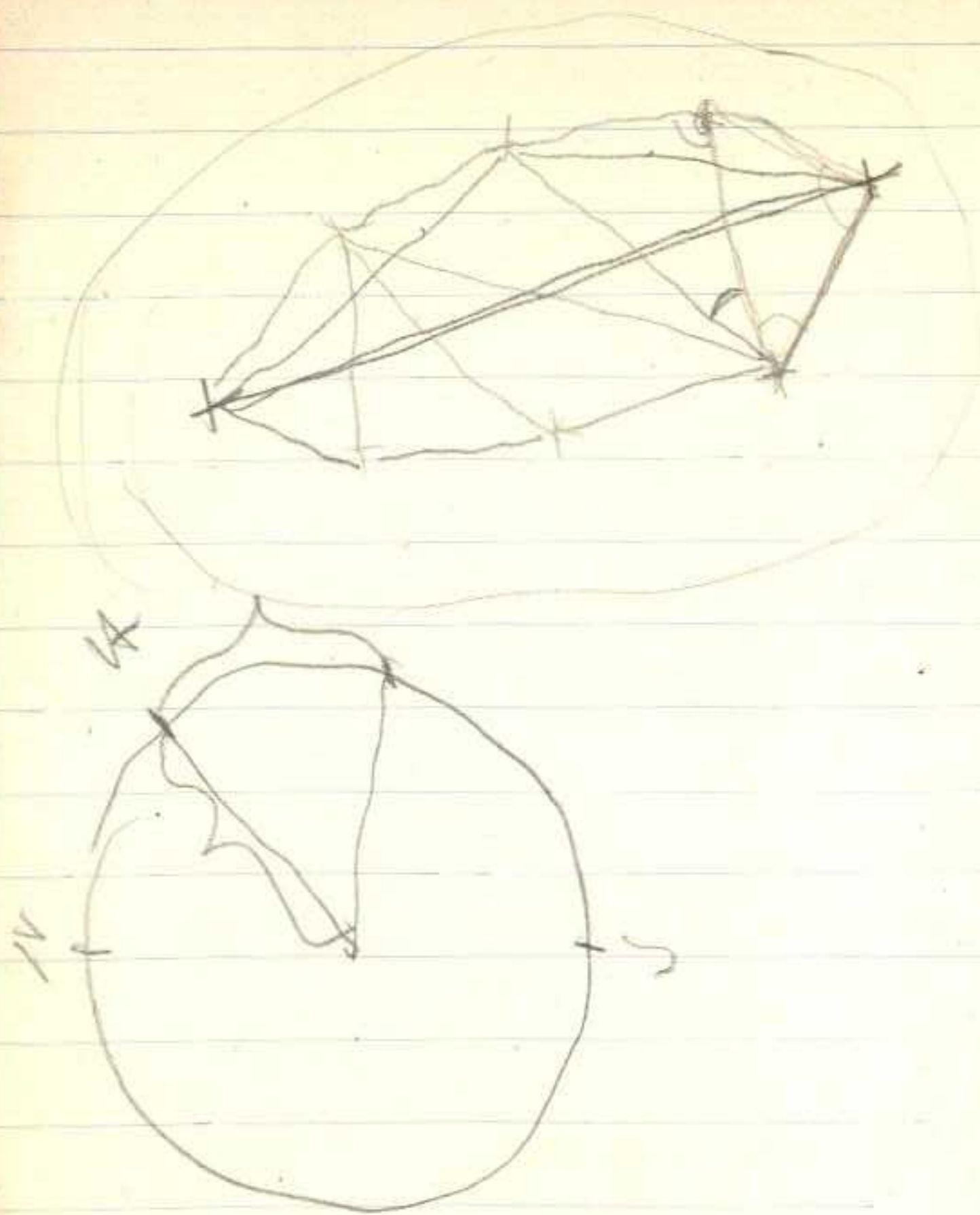
Sept 11



Wagon



Wagon



Hans Johansen

Taa Fspj. 14 juli. S. over N.

{ - 20 mil — 20^{de} juli

22-23 ud f. Fspj. mod N. F.

10 mil W. f. Møkkhak 24 juli.

Fulgt isen NE 6 mil fra Magdalen

N. og borte sig og mod Nosteban

2 mil N. f. Cloude. Cl. 26^{de}

gik herfra til Lilli Røder Bay.

Gik saa S.W. over. Isen laa 15 mil

W. til S. af Norden af Pr. Ch. Foulant.

Her 1^{ste} ang. nordh. laa paa $78^{\circ} 20' N$.

$0^{\circ} W. L.$

85-86-87 96. Det hører til

spildevredene at den ligger sådan.

Skjelder nord og vest. Vinde.

F 77 laa ham til 8 septem. y
kan ikke forbi Vellekastpynten.

F 1895 laa ham der til midten
af august y kan ikke forbi
Vellekastpynten.

F 74 blev ham fast ved Poffen
13 juni y blev liggende til 13 august.

F 1887 isfrit i ~~mai~~ 3 mai
en liden instrument i store
Røde Bay y lot ved Poffen
Isfrit til 7 juni. 9 mai
NNE kulvig snøfor, lunde, ~~var~~
salth isen helt til Lille Røde
Bay. Men der fik fra strax efter,
der vinden fik over til E.

F 1876 ^{gæst} Jækbent fra nærheden af.

F 188~~4~~⁵ 16 juni vedrørende F inf;
kan han gj. sykkapis. 1st juli
- 25 august fast i den samme
sykkapis i Liepdring.

Hagerup

Ivervinture

1. ~~Walmutris rypson~~ ✓
2. ~~Rypson mit fat. app.~~ ✓
3. ~~Rypson mit diverse~~ ✓
4. ~~Kartoul~~ ✓
5. ~~Sextant~~ ✓
6. ~~Theridit~~ Moes Luyar
7. ~~Balkho~~ ✓
8. ~~Handvork~~ ✓
9. ~~Kino~~ Moes Luyar
10. ~~Papook~~ Pan dek
11. ~~Sti~~ " "

~~16 kolly indsat~~

14 kolly i krijen

2 kufferten 15 g 2

1 parkson

1 par ski

1 kart ruel

1 traans kuffert

} Exp.
tel
Stria.

M. D. 1911. II 23/8 - 12/9